Document d'objectifs du site Natura 2000 « Haut Bassin de la Calonne » FR2302009

Atlas cartographique

Validé par le COPIL du 29 octobre 2010



direction départementale
des territoires et de la mer
Eure

Communauté de Communes
Canton de Cormeilles

Juin 2011
Document final

CARTE 1 : OCCUPATION DU SOL

CARTE 2 : HABITATS OBSERVES

CARTE 3 : ETAT DE CONSERVATION DES HABITATS

CARTE 4 : ESPECES OBSERVEES (ESPECES PATRIMONIALES)

CARTE 5 : RELEVES PHYTOSOCIOLOGIQUES

Communauté de Communes
Canton de Cormeilles

Liberté • Égalité • Fraternité
RÉPUBLIQUE FRANÇAISE
direction départementale
des territoires et de la mer
Eure

Occupation du sol sur le site Natura 2000

Le Haut Bassin de la Calonne (FR2302009)

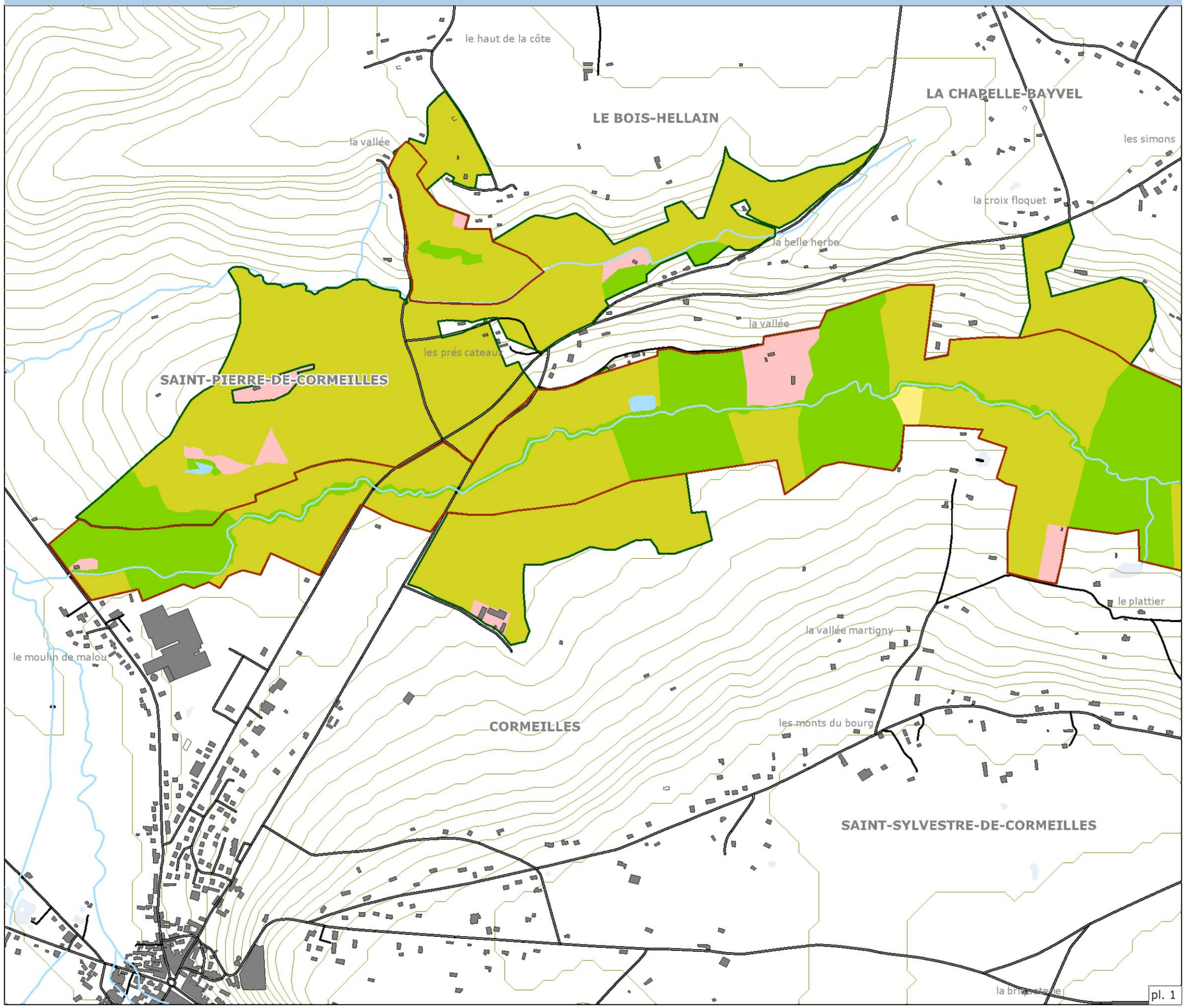

Périmètre du site Natura 2000 proposé au titre de :

- La Directive Habitats
- Proposition d'extension

Légende

Occupation du sol

- Zone urbanisée
- Friche
- Culture
- Prairie
- Plantation
- Boisement
- Eau libre

La légende est établie pour l'ensemble du site

0 100 400 m

N

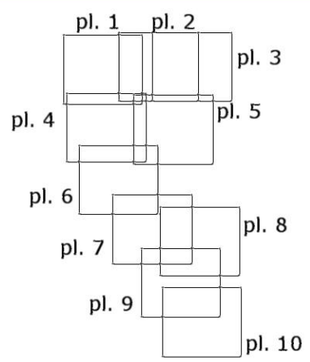

Liberté • Égalité • Fraternité
RÉPUBLIQUE FRANÇAISE

Ministère
de l'Écologie,
du Développement
durable,
des Transports
et du Logement

biotope

NATURA 2000

Sources : ©IGN BDTopo® (DREAL Hte-Normandie) ;
©IGNBDAlti (DREAL Hte-Normandie) ;
©DREAL Hte-Normandie périmètre Natura 2000 ; ©Biotope
Réalisation : Biotope 2011

Communauté de Communes
Canton de Corneilles

Liberté • Égalité • Fraternité
RÉPUBLIQUE FRANÇAISE
direction départementale
des territoires et de la mer
Eure

Occupation du sol sur le site Natura 2000

Le Haut Bassin de la Calonne (FR2302009)

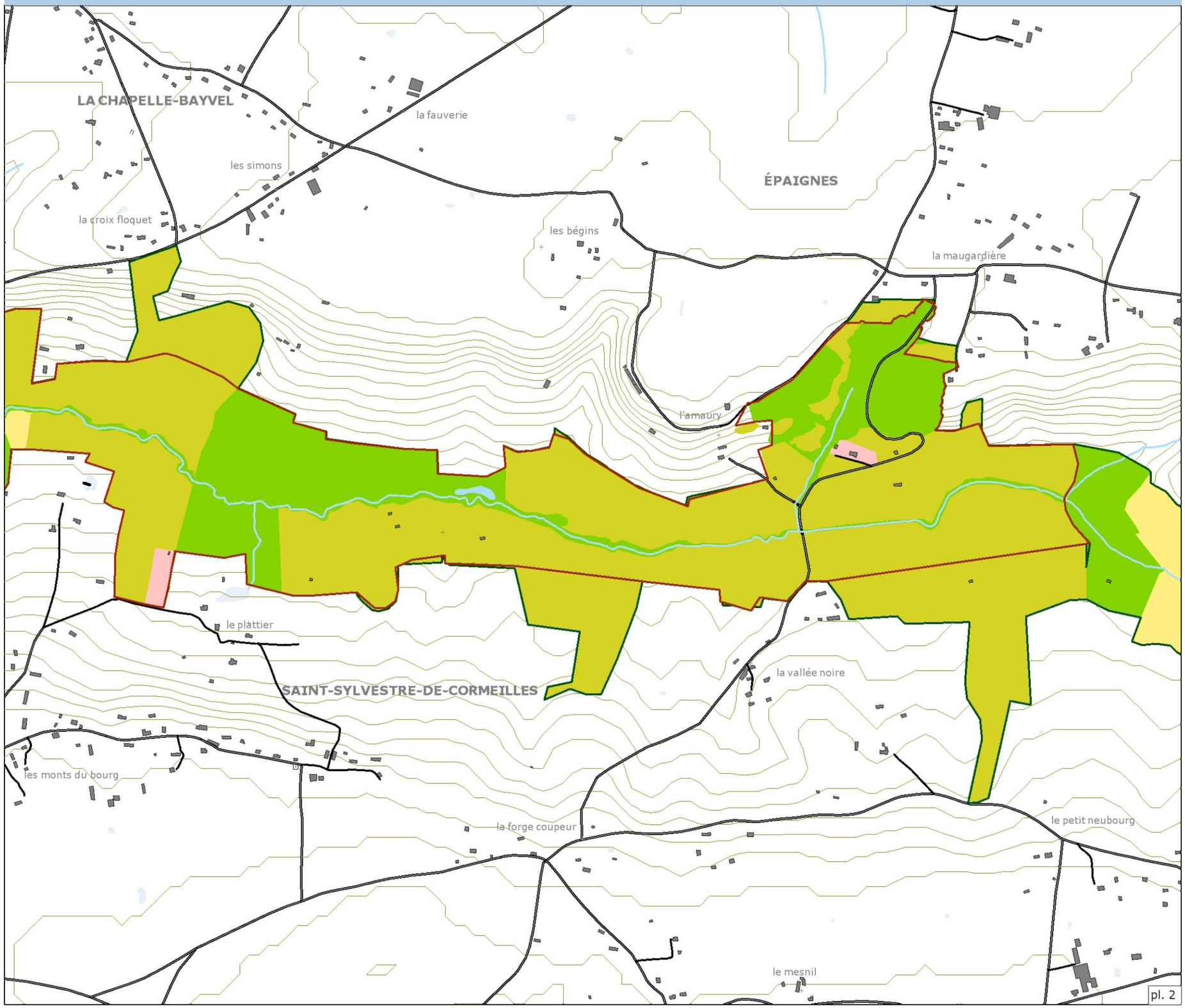

Périmètre du site Natura 2000 proposé au titre de :

- La Directive Habitats
- Proposition d'extension

Légende

Occupation du sol

- Zone urbanisée
- Friche
- Culture
- Prairie
- Plantation
- Boisement
- Eau libre

La légende est établie pour l'ensemble du site

0 100 400 m

N

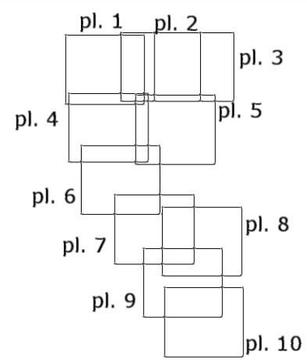

Liberté • Égalité • Fraternité
RÉPUBLIQUE FRANÇAISE

Ministère
de l'Écologie,
du Développement
durable,
des Transports
et du Logement

biotope

NATURA 2000

Sources : ©IGN BDTopo® (DREAL Hte-Normandie) ;
©IGNBDAlti (DREAL Hte-Normandie) ;
©DREAL Hte-Normandie périmètre Natura 2000 ; ©Biotope
Réalisation : Biotope 2011

Communauté de Communes
Canton de Cormeilles

Liberté • Égalité • Fraternité
RÉPUBLIQUE FRANÇAISE
direction départementale
des territoires et de la mer
Eure

Occupation du sol sur le site Natura 2000

Le Haut Bassin de la Calonne (FR2302009)

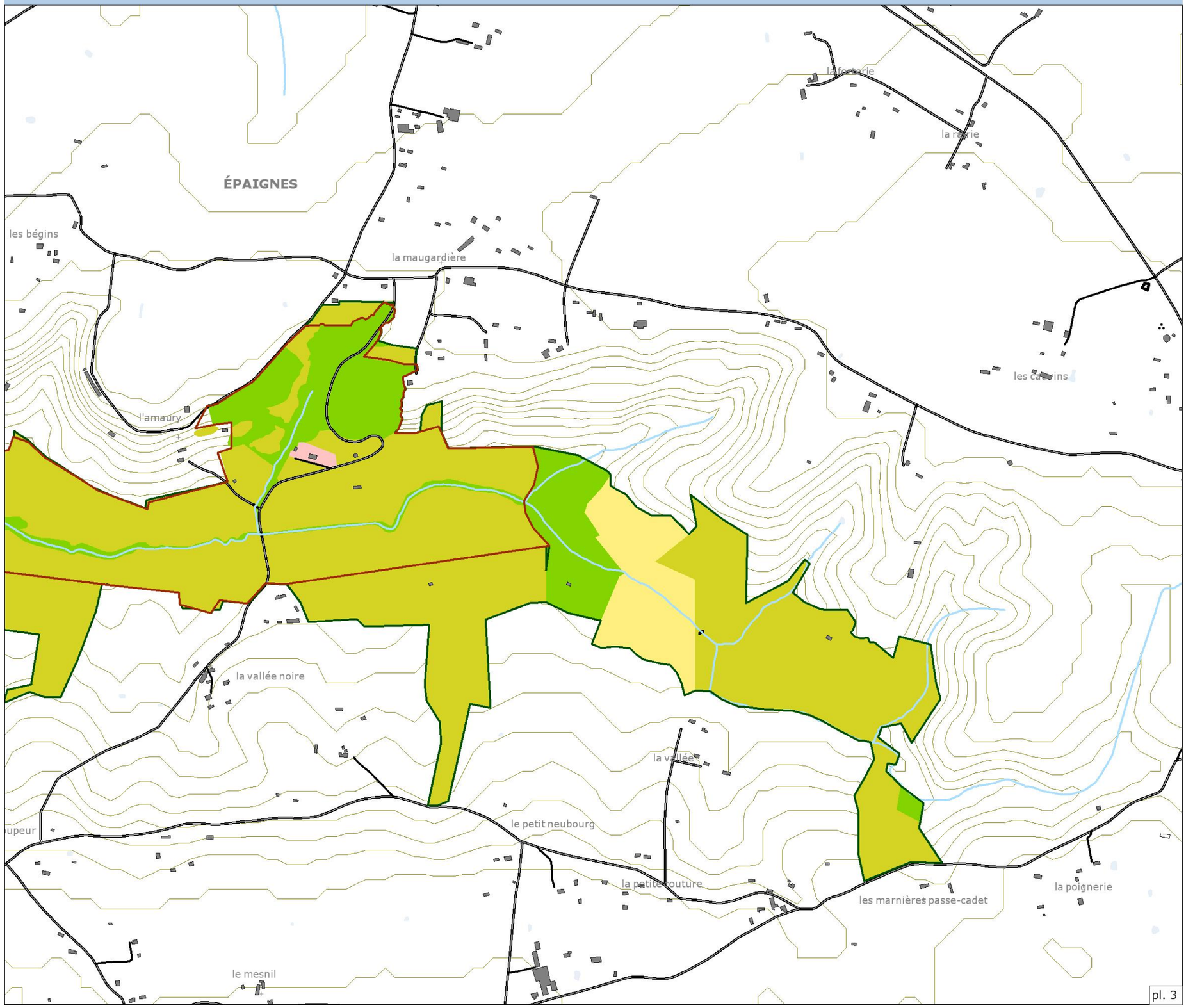

Périmètre du site Natura 2000 proposé au titre de :

- La Directive Habitats
- Proposition d'extension

Légende

Occupation du sol

- Zone urbanisée
- Friche
- Culture
- Prairie
- Plantation
- Boisement
- Eau libre

La légende est établie pour l'ensemble du site

0 100 400 m

N

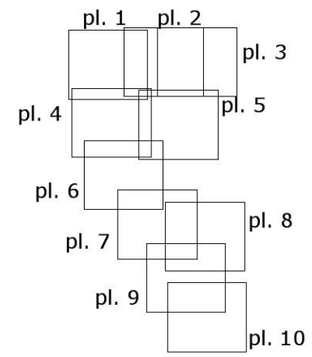

Liberté • Égalité • Fraternité
RÉPUBLIQUE FRANÇAISE
Ministère de l'Écologie, du Développement durable, des Transports et du Logement

biotope

NATURA 2000

Sources : ©IGN BDTopo® (DREAL Hte-Normandie) ; ©IGNBDAlti (DREAL Hte-Normandie) ; ©DREAL Hte-Normandie périmètre Natura 2000 ; ©Biotope
Réalisation : Biotope 2011

Communauté de Communes
Canton de Cormeilles

Liberté • Égalité • Fraternité
RÉPUBLIQUE FRANÇAISE
direction départementale
des territoires et de la mer
Eure

Occupation du sol sur le site Natura 2000

Le Haut Bassin de la Calonne (FR2302009)

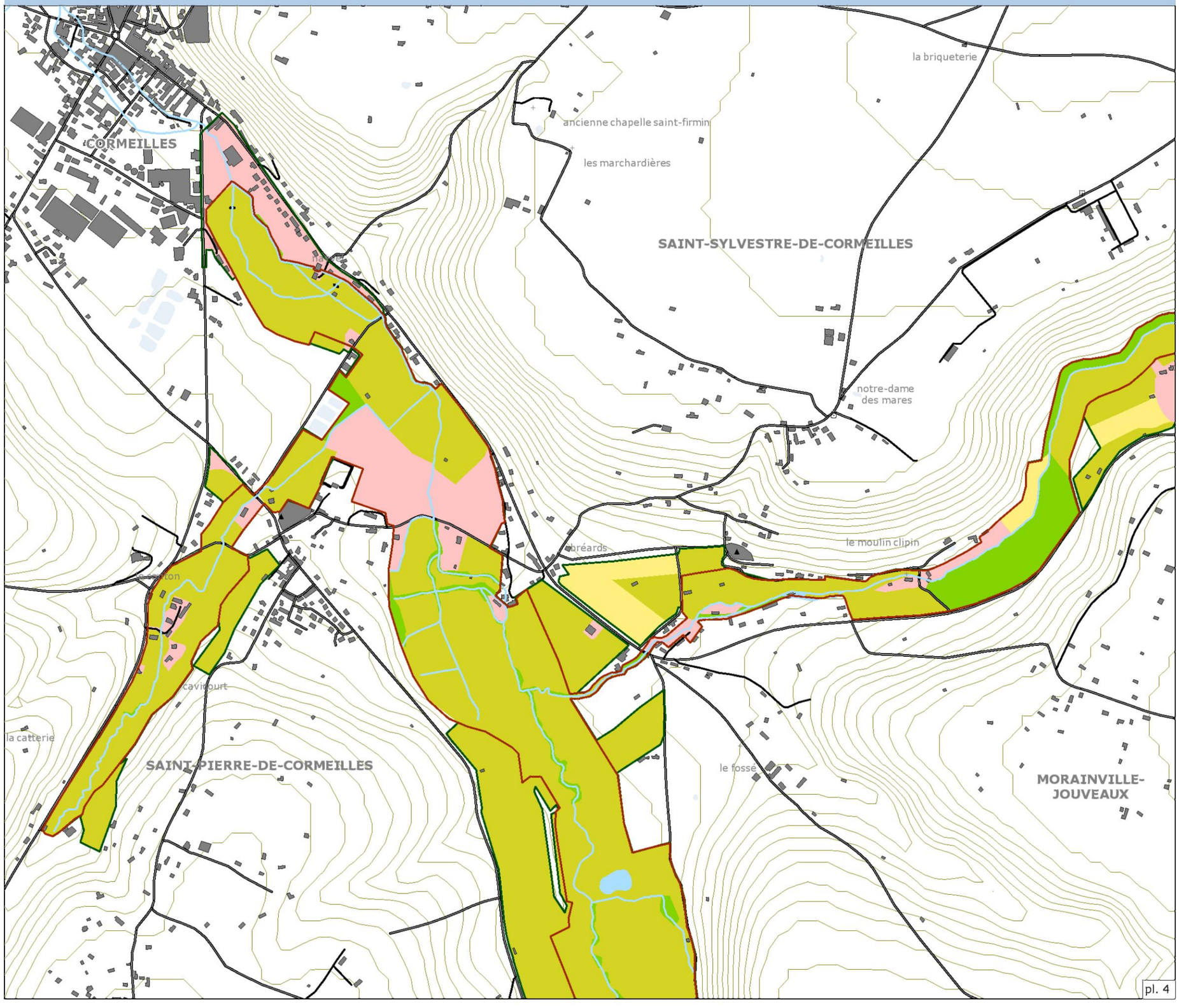

Périmètre du site Natura 2000 proposé au titre de :

- La Directive Habitats
- Proposition d'extension

Légende

Occupation du sol

- Zone urbanisée
- Friche
- Culture
- Prairie
- Plantation
- Boisement
- Eau libre

La légende est établie pour l'ensemble du site

0 100 400 m

N

pl. 1 pl. 2 pl. 3
pl. 4 pl. 5
pl. 6
pl. 7 pl. 8
pl. 9 pl. 10

Liberté • Égalité • Fraternité
RÉPUBLIQUE FRANÇAISE

Ministère
de l'Écologie,
du Développement
durable,
des Transports
et du Logement

biotope

NATURA 2000

**Sources : ©IGN BDTopo® (DREAL Hte-Normandie) ;
©IGNBDAlti (DREAL Hte-Normandie) ;
©DREAL Hte-Normandie périmètre Natura 2000 ; ©Biotope
Réalisation : Biotope 2011**

Communauté de Communes
Canton de Cormeilles

Liberté • Égalité • Fraternité
RÉPUBLIQUE FRANÇAISE
direction départementale
des territoires et de la mer
Eure

Occupation du sol sur le site Natura 2000

Le Haut Bassin de la Calonne (FR2302009)

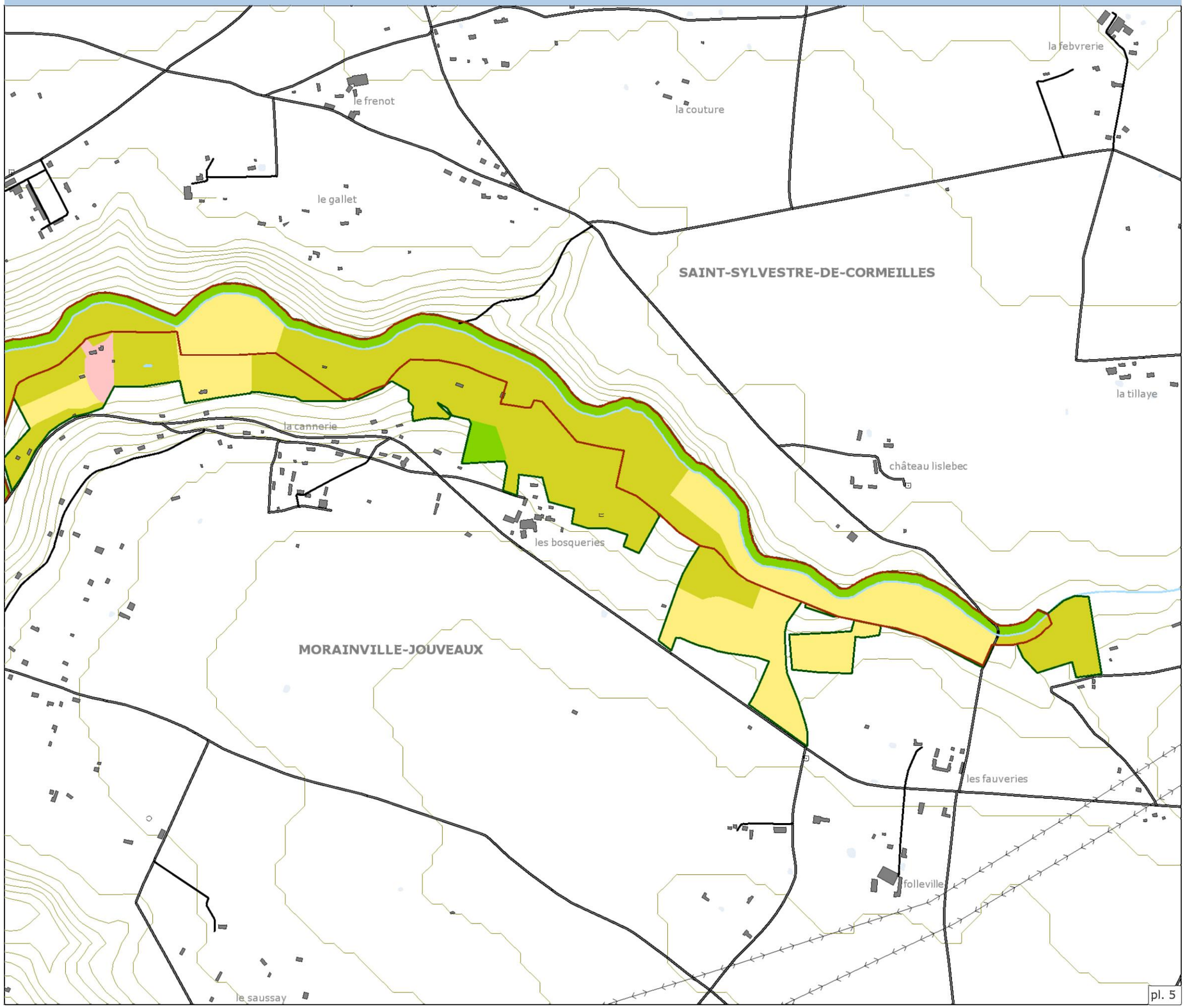

Périmètre du site Natura 2000 proposé au titre de :

- La Directive Habitats
- Proposition d'extension

Légende

Occupation du sol

- Zone urbanisée
- Friche
- Culture
- Prairie
- Plantation
- Boisement
- Eau libre

La légende est établie pour l'ensemble du site

0 100 400 m

N

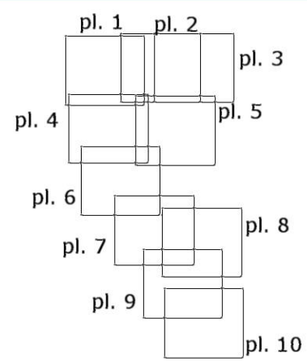

Liberté • Égalité • Fraternité
RÉPUBLIQUE FRANÇAISE

Ministère
de l'Écologie,
du Développement
durable,
des Transports
et du Logement

biotope

NATURA 2000

Sources : ©IGN BDTopo® (DREAL Hte-Normandie) ;
©IGNBDAlti (DREAL Hte-Normandie) ;
©DREAL Hte-Normandie périmètre Natura 2000 ; ©Biotope
Réalisation : Biotope 2011

Communauté de Communes
Canton de Cormeilles

Liberté • Égalité • Fraternité
RÉPUBLIQUE FRANÇAISE
direction départementale
des territoires et de la mer
Eure

Occupation du sol sur le site Natura 2000

Le Haut Bassin de la Calonne (FR2302009)

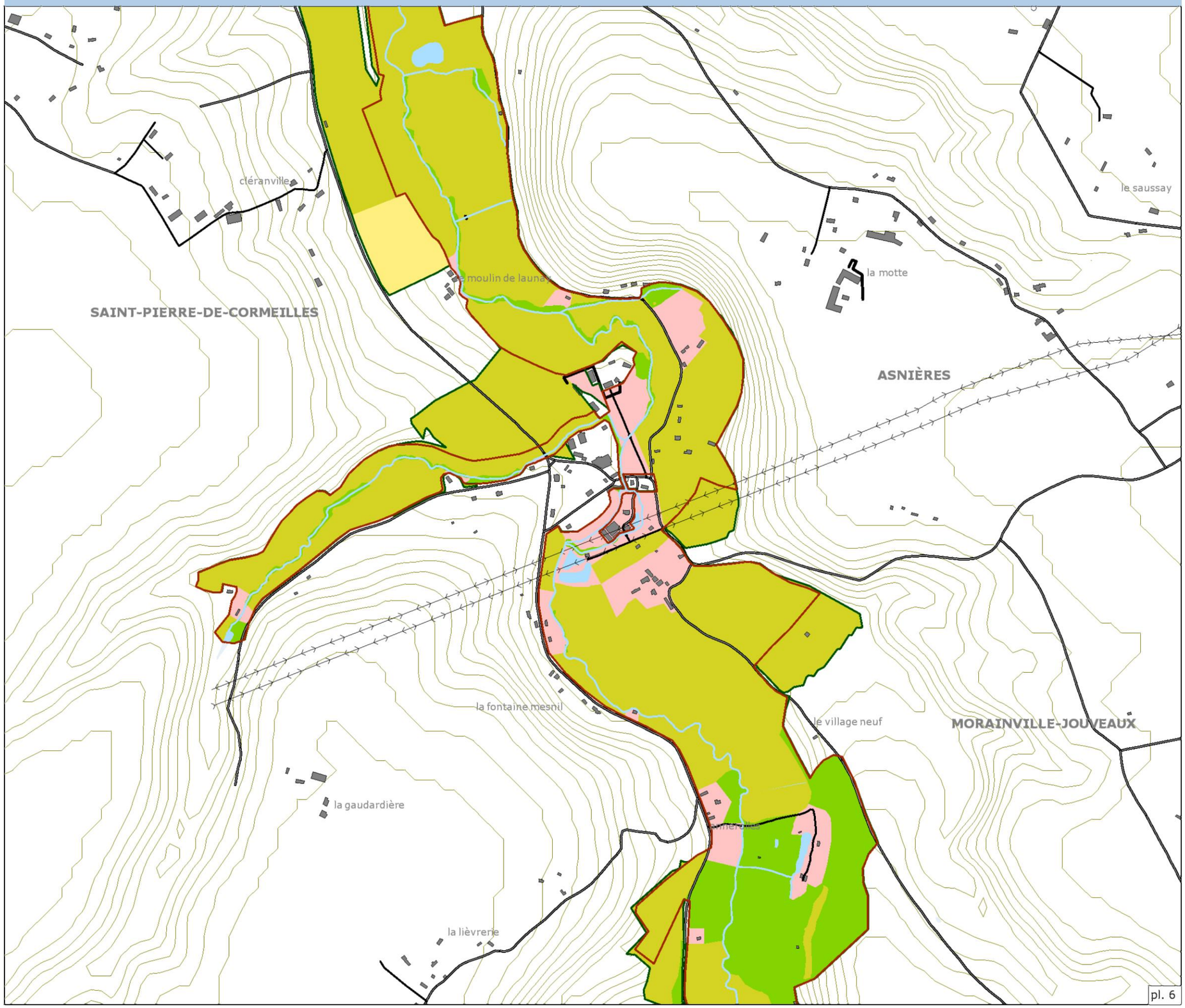

Périmètre du site Natura 2000 proposé au titre de :

- La Directive Habitats
- Proposition d'extension

Légende

Occupation du sol

- Zone urbanisée
- Friche
- Culture
- Prairie
- Plantation
- Boisement
- Eau libre

La légende est établie pour l'ensemble du site

0 100 400 m

N

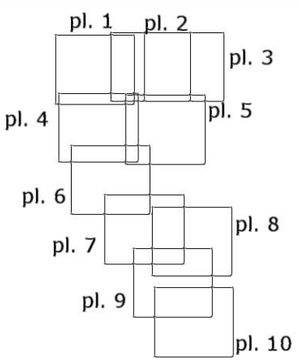

biotope

NATURA 2000

Sources : ©IGN BDTopo© (DREAL Hte-Normandie) ;
©IGNBDAlti (DREAL Hte-Normandie) ;
©DREAL Hte-Normandie périmètre Natura 2000 ; ©Biotope
Réalisation : Biotope 2011

Liberté • Égalité • Fraternité
RÉPUBLIQUE FRANÇAISE

Ministère
de l'Écologie,
du Développement
durable,
des Transports
et du Logement

Communauté de Communes
Canton de Corneilles

Liberté • Égalité • Fraternité
RÉPUBLIQUE FRANÇAISE
direction départementale
des territoires et de la mer
Eure

Occupation du sol sur le site Natura 2000

Le Haut Bassin de la Calonne (FR2302009)

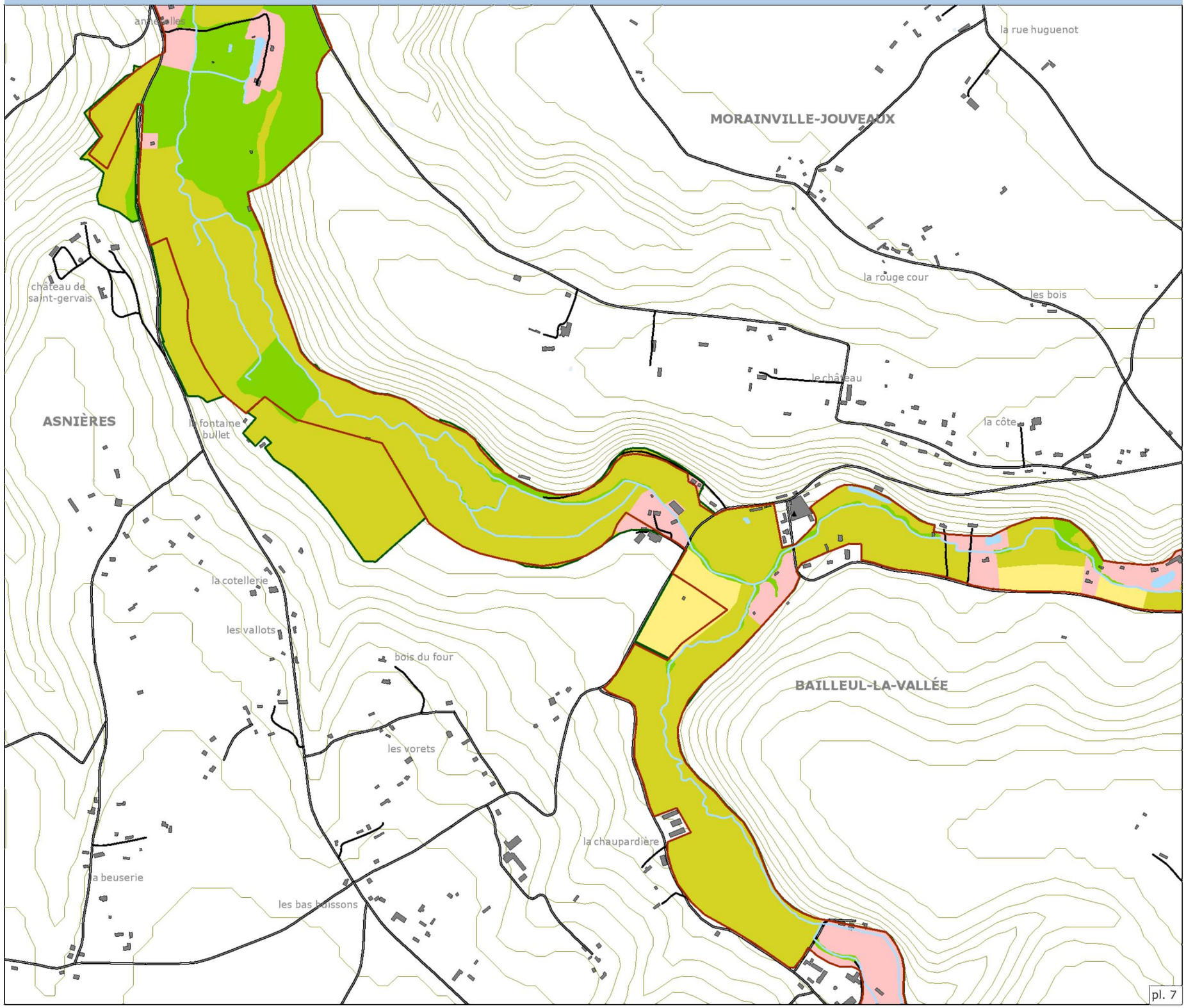

Périmètre du site Natura 2000 proposé au titre de :

- La Directive Habitats
- Proposition d'extension

Légende

Occupation du sol

- Zone urbanisée
- Friche
- Culture
- Prairie
- Plantation
- Boisement
- Eau libre

La légende est établie pour l'ensemble du site

0 100 400 m

N

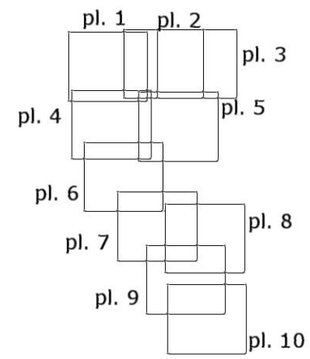

biotope

NATURA 2000

Sources : ©IGN BDTopo® (DREAL Hte-Normandie) ;
©IGNBDAlti (DREAL Hte-Normandie) ;
©DREAL Hte-Normandie périmètre Natura 2000 ; ©Biotope
Réalisation : Biotope 2011

Liberté • Égalité • Fraternité
RÉPUBLIQUE FRANÇAISE

Ministère
de l'Écologie,
du Développement
durable,
des Transports
et du Logement

Communauté de Communes
Canton de Corneilles

Liberté • Égalité • Fraternité
RÉPUBLIQUE FRANÇAISE
direction départementale
des territoires et de la mer
Eure

Occupation du sol sur le site Natura 2000

Le Haut Bassin de la Calonne (FR2302009)

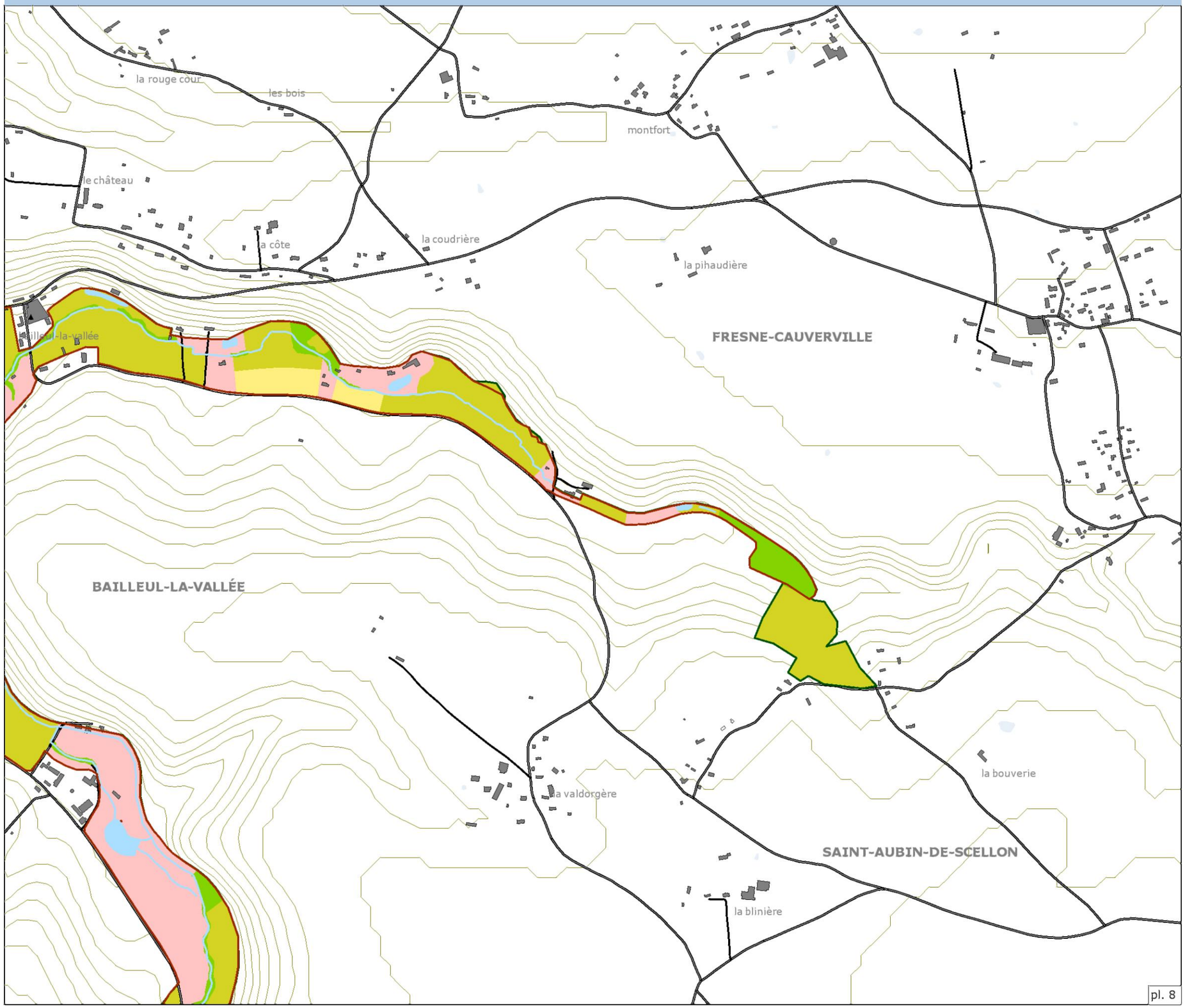

Périmètre du site Natura 2000 proposé au titre de :

- La Directive Habitats
- Proposition d'extension

Légende

Occupation du sol

- Zone urbanisée
- Friche
- Culture
- Prairie
- Plantation
- Boisement
- Eau libre

La légende est établie pour l'ensemble du site

0 100 400 m

N

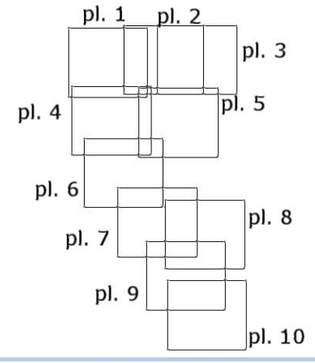

Liberté • Égalité • Fraternité
RÉPUBLIQUE FRANÇAISE

Ministère
de l'Écologie,
du Développement
durable,
des Transports
et du Logement

Sources : ©IGN BDTopo® (DREAL Hte-Normandie) ;
©IGNBDAlti (DREAL Hte-Normandie) ;
©DREAL Hte-Normandie périmètre Natura 2000 ; ©Biotope
Réalisation : Biotope 2011

Communauté de Communes
Canton de Corneilles

Liberté • Égalité • Fraternité
RÉPUBLIQUE FRANÇAISE
direction départementale
des territoires et de la mer
Eure

Occupation du sol sur le site Natura 2000

Le Haut Bassin de la Calonne (FR2302009)

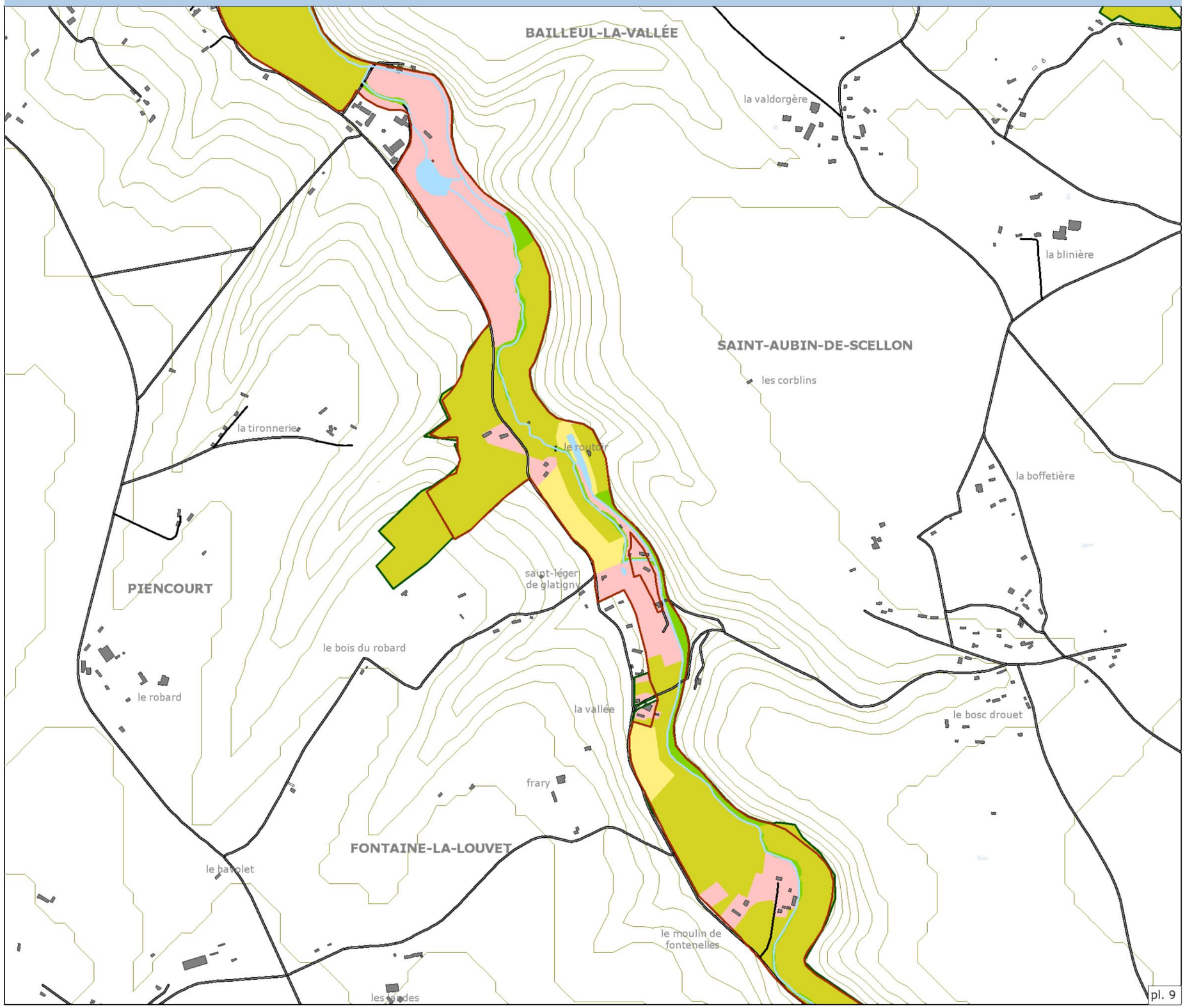

Périmètre du site Natura 2000 proposé au titre de :

- La Directive Habitats
- Proposition d'extension

Légende

Occupation du sol

- Zone urbanisée
- Friche
- Culture
- Prairie
- Plantation
- Boisement
- Eau libre

La légende est établie pour l'ensemble du site

0 100 400 m

N

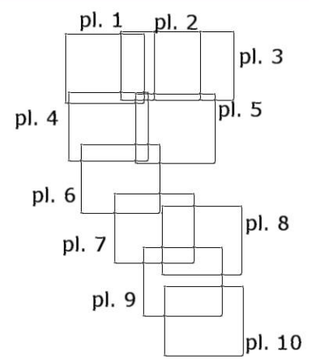

Liberté • Égalité • Fraternité
RÉPUBLIQUE FRANÇAISE

Ministère
de l'Écologie,
du Développement
durable,
des Transports
et du Logement

biotope

NATURA 2000

Sources : ©IGN BDTopo® (DREAL Hte-Normandie) ;
©IGNBDAlti (DREAL Hte-Normandie) ;
©DREAL Hte-Normandie périmètre Natura 2000 ; ©Biotope
Réalisation : Biotope 2011

Communauté de Communes
Canton de Corneilles

Liberté • Égalité • Fraternité
RÉPUBLIQUE FRANÇAISE
direction départementale
des territoires et de la mer
Eure

Occupation du sol sur le site Natura 2000

Le Haut Bassin de la Calonne (FR2302009)

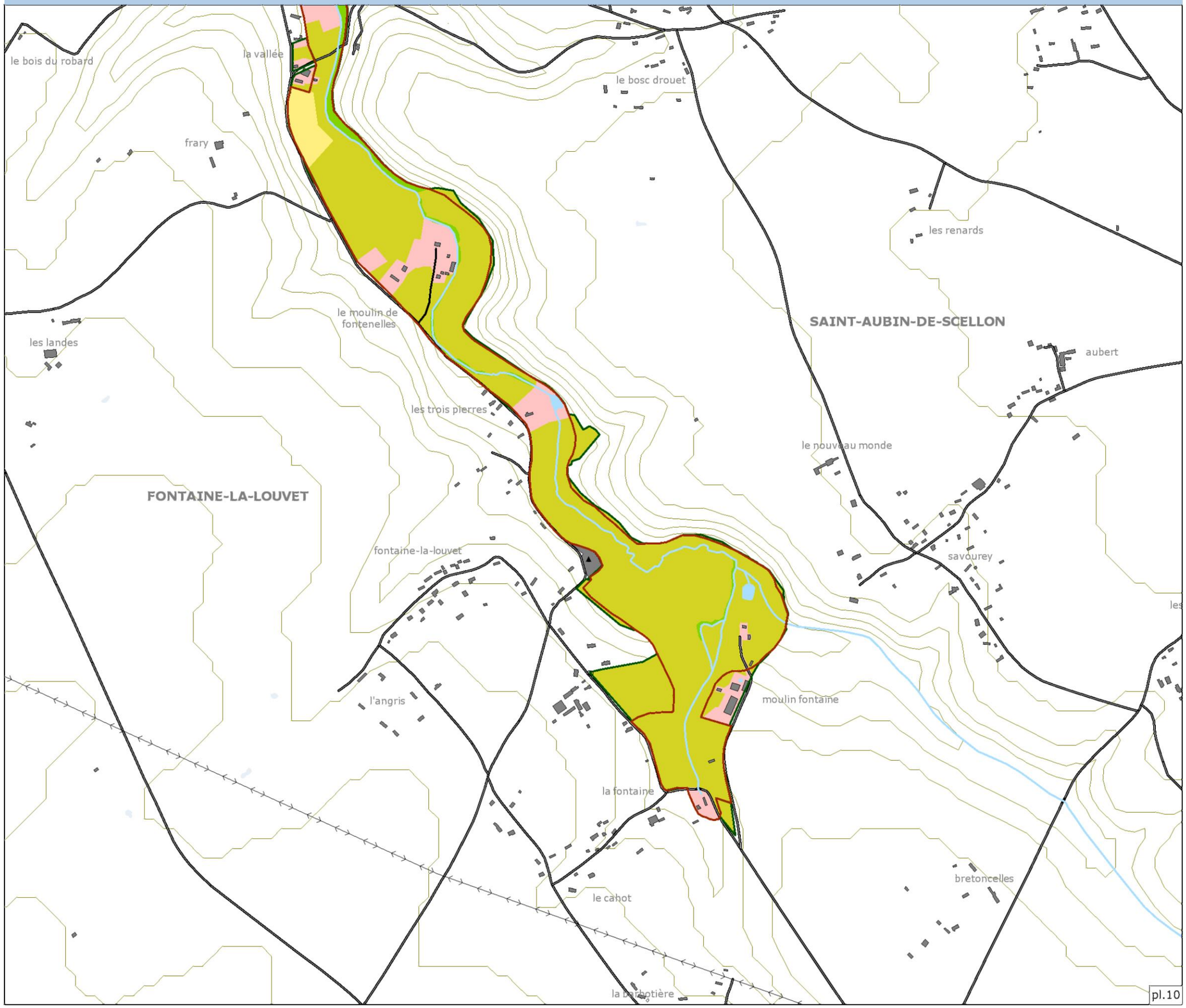

Périmètre du site Natura 2000 proposé au titre de :

- La Directive Habitats
- Proposition d'extension

Légende

Occupation du sol

- Zone urbanisée
- Friche
- Culture
- Prairie
- Plantation
- Boisement
- Eau libre

La légende est établie pour l'ensemble du site

0 100 400 m

N

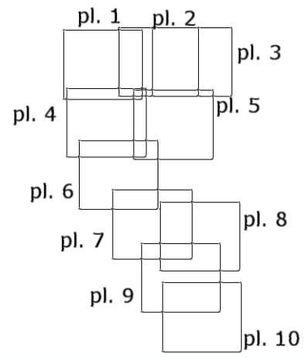

Sources : ©IGN BDTopo® (DREAL Hte-Normandie) ;
©IGNBDAlti (DREAL Hte-Normandie) ;
©DREAL Hte-Normandie périmètre Natura 2000 ; ©Biotope
Réalisation : Biotope 2011

Liberté • Égalité • Fraternité
RÉPUBLIQUE FRANÇAISE

Ministère
de l'Écologie,
du Développement
durable,
des Transports
et du Logement

Communauté de Communes
Canton de Corneilles

Liberté • Égalité • Fraternité
RÉPUBLIQUE FRANÇAISE
direction départementale
des territoires et de la mer
Eure

Habitats observés sur le site Natura 2000

Le Haut Bassin de la Calonne (FR2302009)

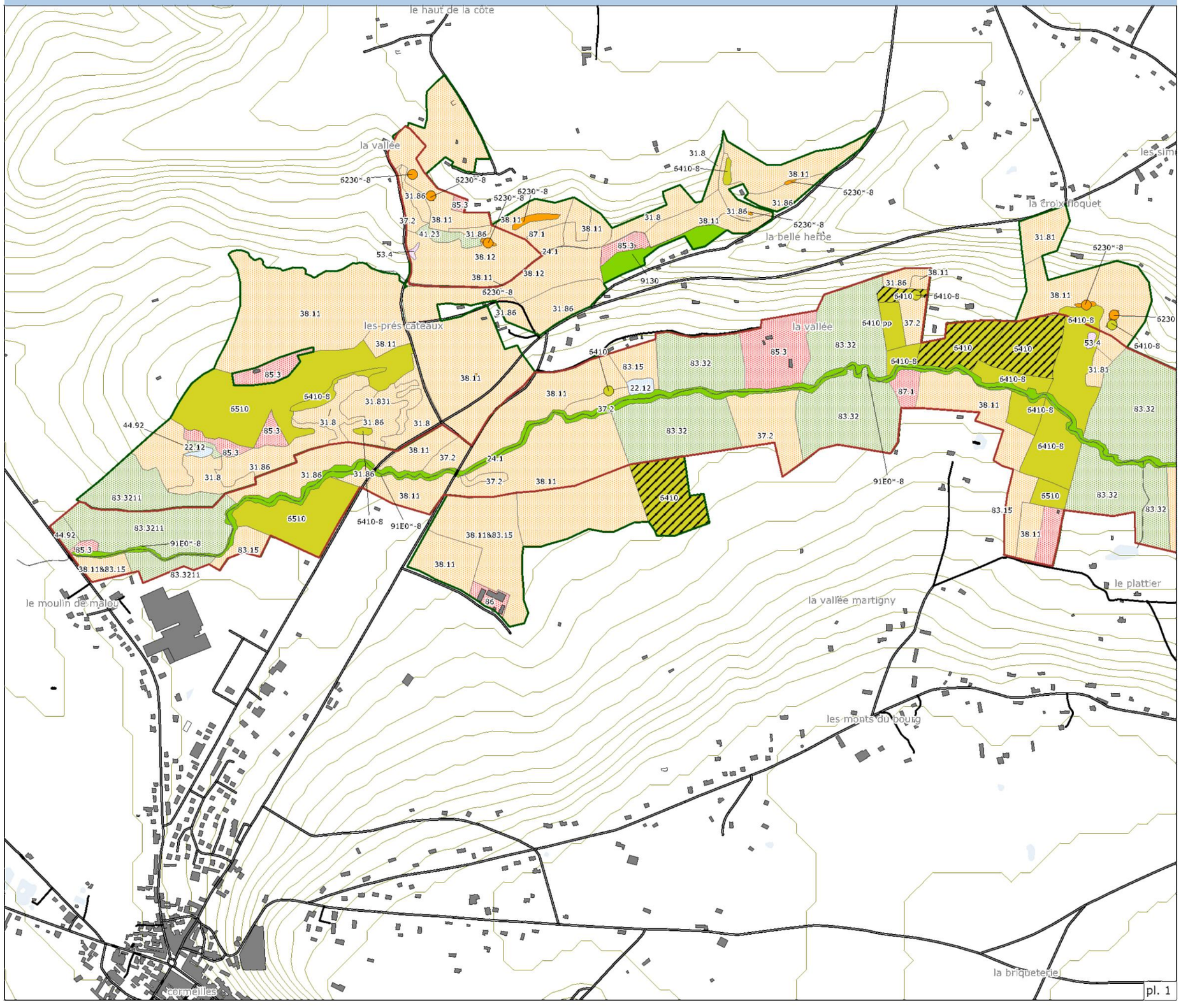

Périmètre du site Natura 2000 proposé au titre de :

- La Directive Habitats
- Proposition d'extension

Légende

Habitats de la Directive

- Habitats d'eaux douces
  - 3140 Tapis immergés de characées
  - 3150 Végétation aquatique des eaux stagnantes
  - 3260 Rivière avec végétation aquatique
- Formations herbeuses sèches semi-naturelles et faciès d'embroussaillement
  - 6210 Pelouse calcaire
  - 6230* Prairie acidiphile
- Prairies humides semi-naturelles
  - 6410 Prairie humide oligotrophe à Jonc acutiflore (Habitat restaurable)
  - 6430 Mégaphorbiaie
  - 6510 Prairie maigre de fauche de basse altitude
- Forêts
  - 91E0* Aulnaie-Frênaie
  - 9180 Forêt de ravin
  - 9130 Hêtraie de l'Asperulo-Fagetum

Autres habitats

- Milieux aquatiques non marins
- Landes, fruticées, pelouses et prairies
- Boisements
- Tourbières et marais
- Terres agricoles et paysages artificiels

(voir l'intitulé des codes sur la liste ci-jointe)

La légende est établie pour l'ensemble du site

0 100 400 m

N

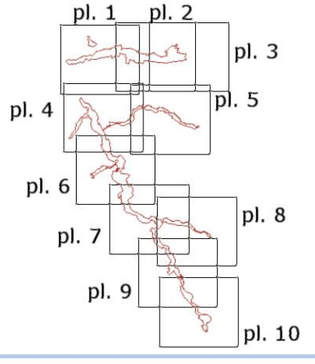

biotope

NATURA 2000

Sources : ©IGN BDTopo© (DREAL Hte-Normandie) ;
©IGNBDAlti (DREAL Hte-Normandie) ;
©DREAL Hte-Normandie périmètre Natura 2000 ; ©Biotope
Réalisation : Biotope 2011

Liberté • Égalité • Fraternité
RÉPUBLIQUE FRANÇAISE

Ministère de l'Écologie, du Développement durable, des Transports et du Logement

Communauté de Communes
Canton de Corneilles

Liberté • Égalité • Fraternité
RÉPUBLIQUE FRANÇAISE
direction départementale
des territoires et de la mer
Eure

Habitats observés sur le site Natura 2000

Le Haut Bassin de la Calonne (FR2302009)

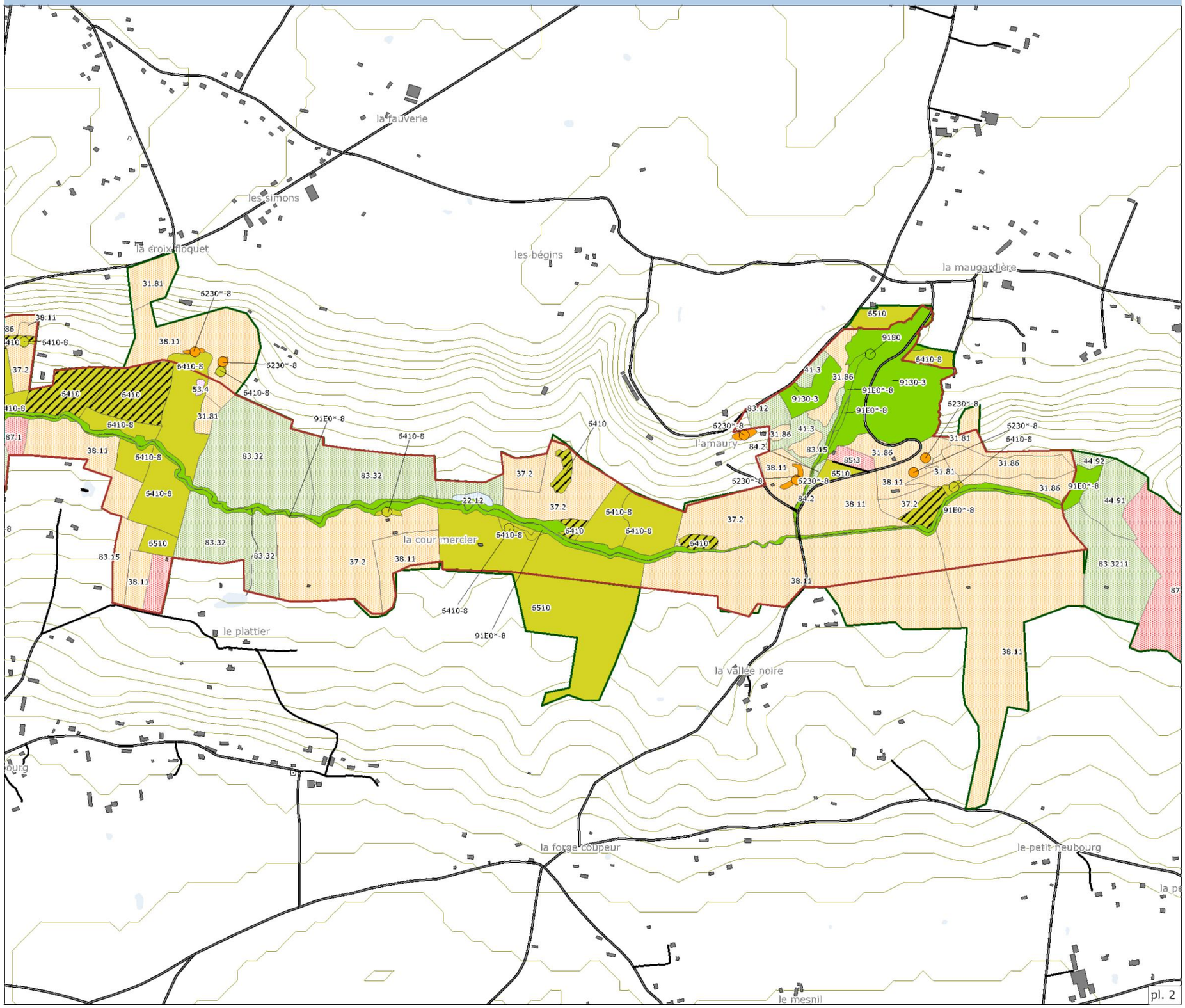

Périmètre du site Natura 2000 proposé au titre de :

- La Directive Habitats
- Proposition d'extension

Légende

Habitats de la Directive

- Habitats d'eaux douces
  - 3140 Tapis immergés de characées
  - 3150 Végétation aquatique des eaux stagnantes
  - 3260 Rivière avec végétation aquatique
- Formations herbeuses sèches semi-naturelles et faciès d'embroussaillement
  - 6210 Pelouse calcaire
  - 6230* Prairie acidiphile
- Prairies humides semi-naturelles
  - 6410 Prairie humide oligotrophe à Jonc acutiflore (Habitat restaurable)
  - 6430 Mégaphorbiaie
  - 6510 Prairie maigre de fauche de basse altitude
- Forêts
  - 91E0* Aulnaie-Frênaie
  - 9180 Forêt de ravin
  - 9130 Hêtraie de l'Asperulo-Fagetum

Autres habitats

- Milieux aquatiques non marins
- Landes, fruticées, pelouses et prairies
- Boisements
- Tourbières et marais
- Terres agricoles et paysages artificiels

(voir l'intitulé des codes sur la liste ci-jointe)

La légende est établie pour l'ensemble du site

0 100 400 m

N

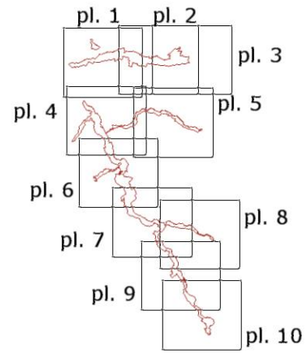

Liberté • Égalité • Fraternité
RÉPUBLIQUE FRANÇAISE

Ministère de l'Écologie, du Développement durable, des Transports et du Logement

Sources : ©IGN BDTopo® (DREAL Hte-Normandie) ;
©IGNBDAlti (DREAL Hte-Normandie) ;
©DREAL Hte-Normandie périmètre Natura 2000 ; ©Biotope
Réalisation : Biotope 2011

Communauté de Communes
Canton de Corneilles

Liberté • Égalité • Fraternité
RÉPUBLIQUE FRANÇAISE
direction départementale
des territoires et de la mer
Eure

Habitats observés sur le site Natura 2000

Le Haut Bassin de la Calonne (FR2302009)

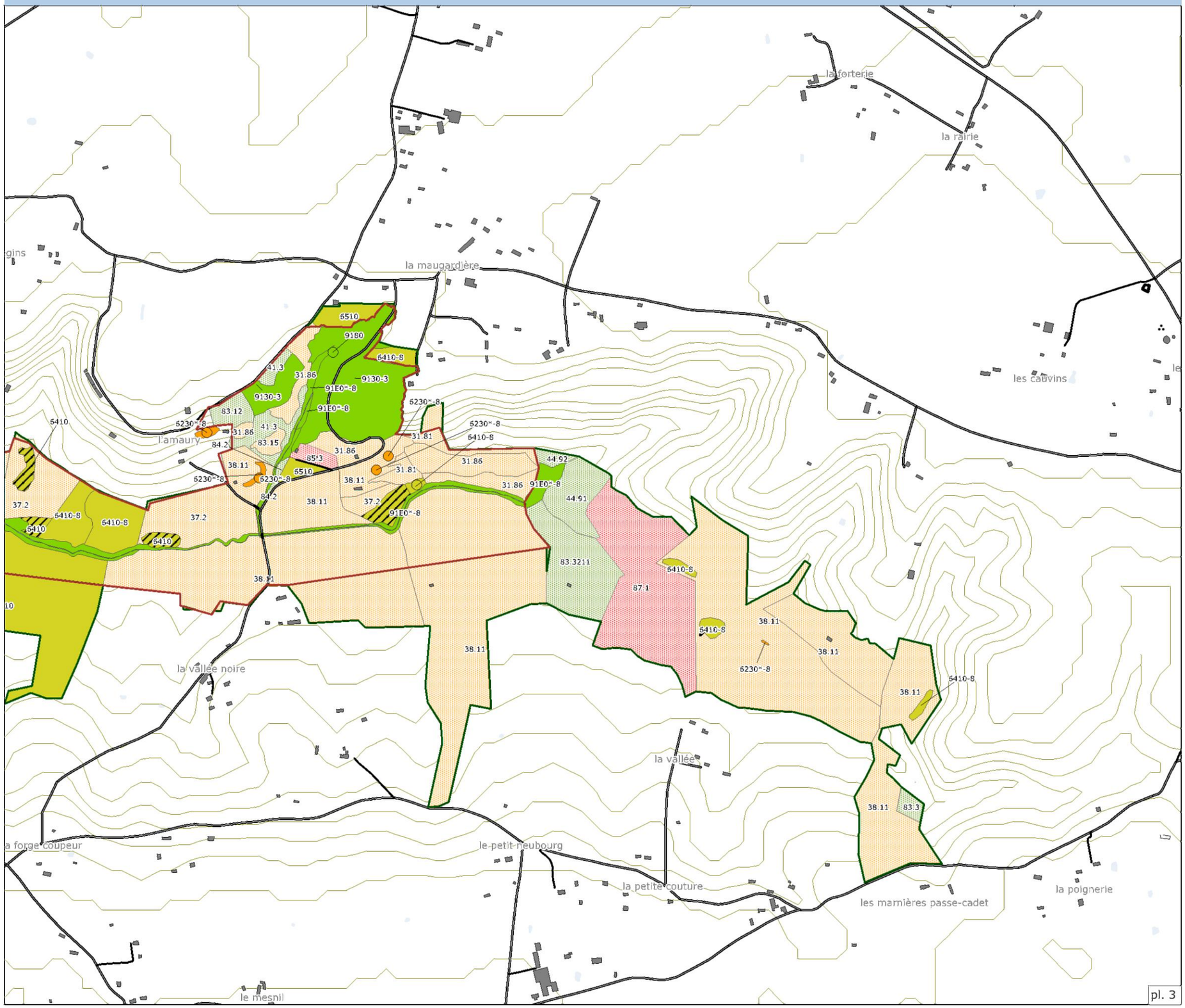

Liberté • Égalité • Fraternité
RÉPUBLIQUE FRANÇAISE
Ministère
de l'Écologie,
du Développement
durable,
des Transports
et du Logement

Périmètre du site Natura 2000 proposé au titre de :

- La Directive Habitats
- Proposition d'extension

Légende

Habitats de la Directive

- Habitats d'eaux douces
  - 3140 Tapis immergés de characées
  - 3150 Végétation aquatique des eaux stagnantes
  - 3260 Rivière avec végétation aquatique
- Formations herbeuses sèches semi-naturelles et faciès d'embroussaillement
  - 6210 Pelouse calcaire
  - 6230* Prairie acidiphile
- Prairies humides semi-naturelles
  - 6410 Prairie humide oligotrophe à Jonc acutiflore (Habitat restaurable)
  - 6430 Mégaphorbiaie
  - 6510 Prairie maigre de fauche de basse altitude
- Forêts
  - 91E0* Aulnaie-Frênaie
  - 9180 Forêt de ravin
  - 9130 Hêtraie de l'Asperulo-Fagetum

Autres habitats

- Milieux aquatiques non marins
- Landes, fruticées, pelouses et prairies
- Boisements
- Tourbières et marais
- Terres agricoles et paysages artificiels

(voir l'intitulé des codes sur la liste ci-jointe)

La légende est établie pour l'ensemble du site

0 100 400 m

N

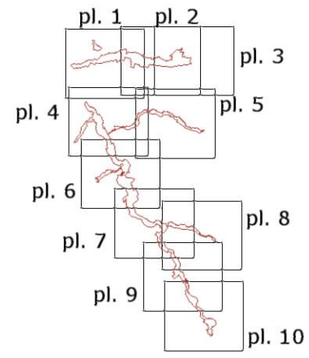

biotope

NATURA 2000

Sources : ©IGN BDTopo® (DREAL Hte-Normandie) ; ©IGNBDAlti (DREAL Hte-Normandie) ; ©DREAL Hte-Normandie périmètre Natura 2000 ; ©Biotope
Réalisation : Biotope 2011

Communauté de Communes
Canton de Cormeilles

Liberté • Égalité • Fraternité
RÉPUBLIQUE FRANÇAISE
direction départementale
des territoires et de la mer
Eure

Habitats observés sur le site Natura 2000

Le Haut Bassin de la Calonne (FR2302009)

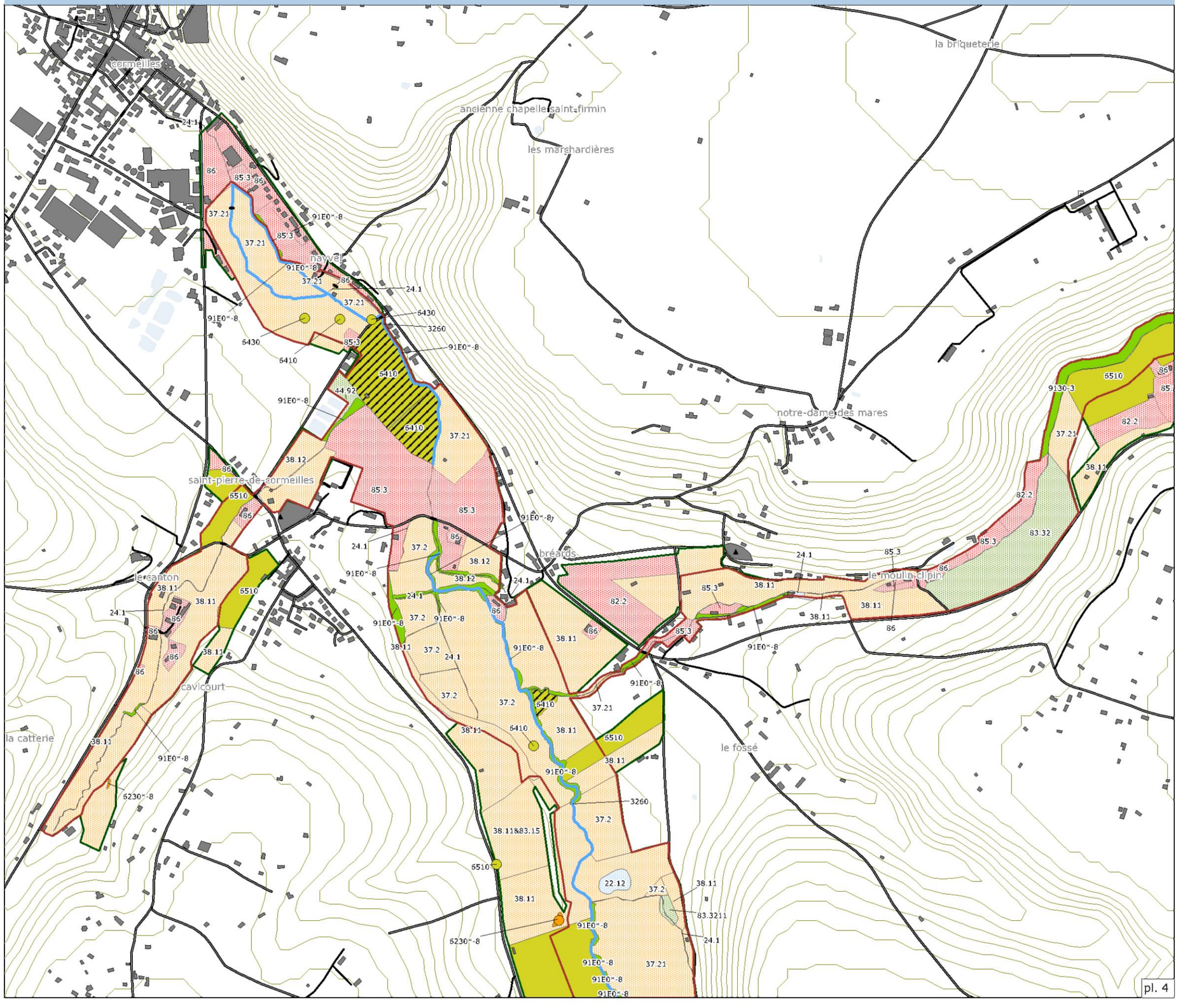

Périmètre du site Natura 2000 proposé au titre de :

- La Directive Habitats
- Proposition d'extension

Légende

Habitats de la Directive

- Habitats d'eaux douces
  - 3140 Tapis immergés de characées
  - 3150 Végétation aquatique des eaux stagnantes
  - 3260 Rivière avec végétation aquatique
- Formations herbeuses sèches semi-naturelles et faciès d'embroussaillement
  - 6210 Pelouse calcaire
  - 6230* Prairie acidiphile
- Prairies humides semi-naturelles
  - 6410 Prairie humide oligotrophe à Jonc acutiflore (Habitat restaurable)
  - 6430 Mégaphorbiaie
  - 6510 Prairie maigre de fauche de basse altitude
- Forêts
  - 91E0* Aulnaie-Frênaie
  - 9180 Forêt de ravin
  - 9130 Hêtraie de l'Asperulo-Fagetum

Autres habitats

- Milieux aquatiques non marins
- Landes, fruticées, pelouses et prairies
- Boisements
- Tourbières et marais
- Terres agricoles et paysages artificiels

(voir l'intitulé des codes sur la liste ci-jointe)

La légende est établie pour l'ensemble du site

0 100 400 m

N

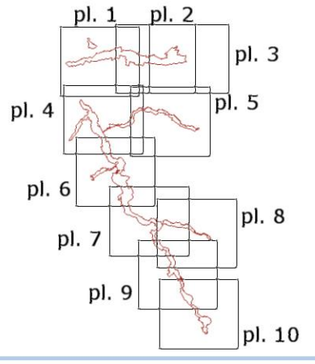

biotope

NATURA 2000

Sources : ©IGN BDTopo© (DREAL Hte-Normandie) ; ©IGNBDAlti (DREAL Hte-Normandie) ; ©DREAL Hte-Normandie périmètre Natura 2000 ; ©Biotope
Réalisation : Biotope 2011

Liberté • Égalité • Fraternité
RÉPUBLIQUE FRANÇAISE

Ministère de l'Écologie, du Développement durable, des Transports et du Logement

Communauté de Communes
Canton de Corneilles

Liberté • Égalité • Fraternité
RÉPUBLIQUE FRANÇAISE
direction départementale
des territoires et de la mer
Eure

Habitats observés sur le site Natura 2000

Le Haut Bassin de la Calonne (FR2302009)

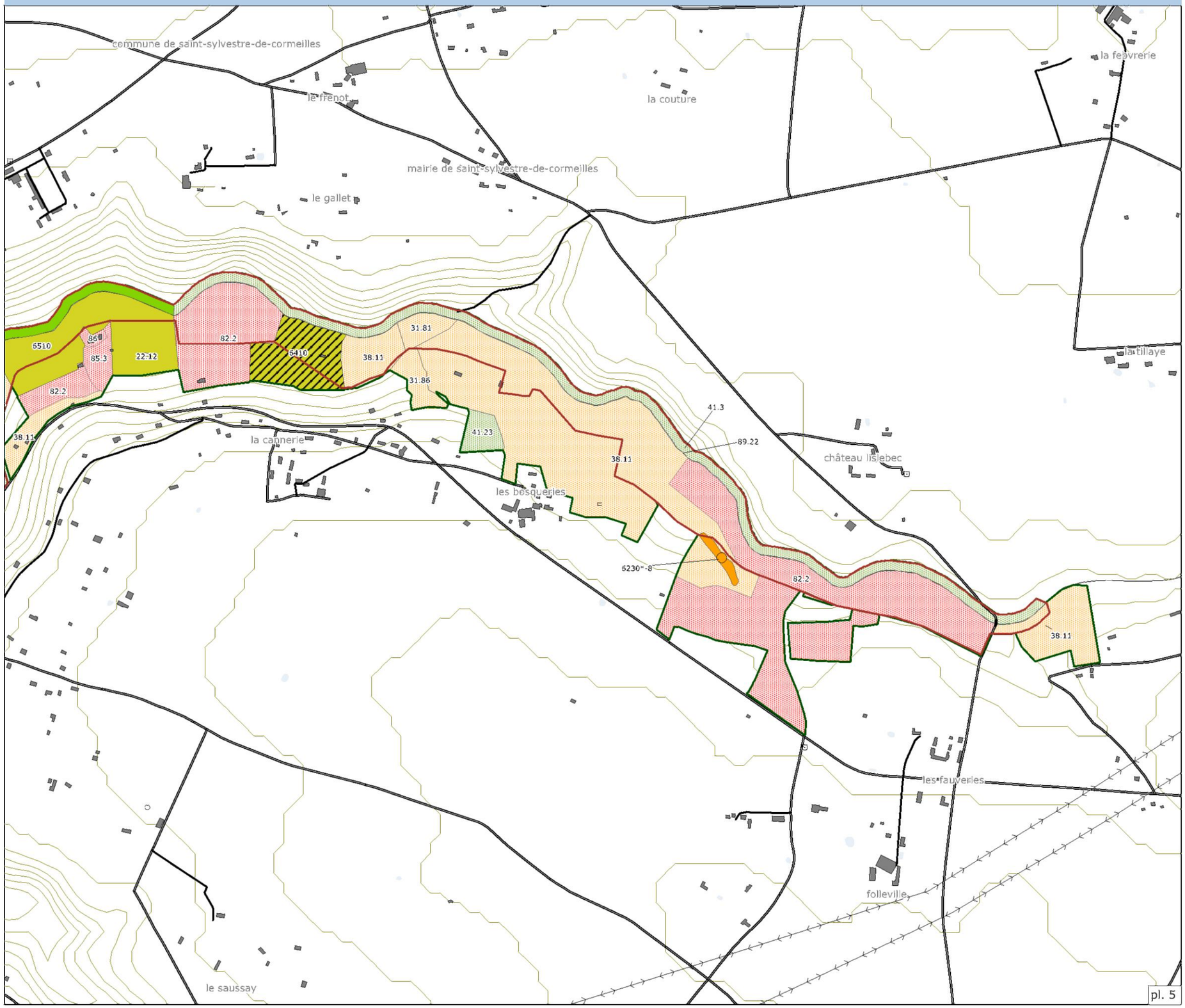

Périmètre du site Natura 2000 proposé au titre de :

- La Directive Habitats
- Proposition d'extension

Légende

Habitats de la Directive

- Habitats d'eaux douces
  - 3140 Tapis immergés de characées
  - 3150 Végétation aquatique des eaux stagnantes
  - 3260 Rivière avec végétation aquatique
- Formations herbeuses sèches semi-naturelles et faciès d'embroussaillement
  - 6210 Pelouse calcaire
  - 6230* Prairie acidiphile
- Prairies humides semi-naturelles
  - 6410 Prairie humide oligotrophe à Jonc acutiflore (Habitat restaurable)
  - 6430 Mégaphorbiaie
  - 6510 Prairie maigre de fauche de basse altitude
- Forêts
  - 91E0* Aulnaie-Frênaie
  - 9180 Forêt de ravin
  - 9130 Hêtraie de l'Asperulo-Fagetum

Autres habitats

- Milieux aquatiques non marins
- Landes, fruticées, pelouses et prairies
- Boisements
- Tourbières et marais
- Terres agricoles et paysages artificiels

(voir l'intitulé des codes sur la liste ci-jointe)

La légende est établie pour l'ensemble du site

0 100 400 m

N

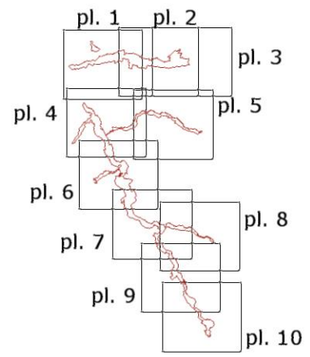

biotope

NATURA 2000

Liberté • Égalité • Fraternité
RÉPUBLIQUE FRANÇAISE

Ministère de l'Écologie, du Développement durable, des Transports et du Logement

Sources : ©IGN BDTopo® (DREAL Hte-Normandie) ; ©IGNBDAlti (DREAL Hte-Normandie) ; ©DREAL Hte-Normandie périmètre Natura 2000 ; ©Biotope
Réalisation : Biotope 2011

Communauté de Communes
Canton de Cormeilles

Liberté • Égalité • Fraternité
RÉPUBLIQUE FRANÇAISE
direction départementale
des territoires et de la mer
Eure

Habitats observés sur le site Natura 2000

Le Haut Bassin de la Calonne (FR2302009)

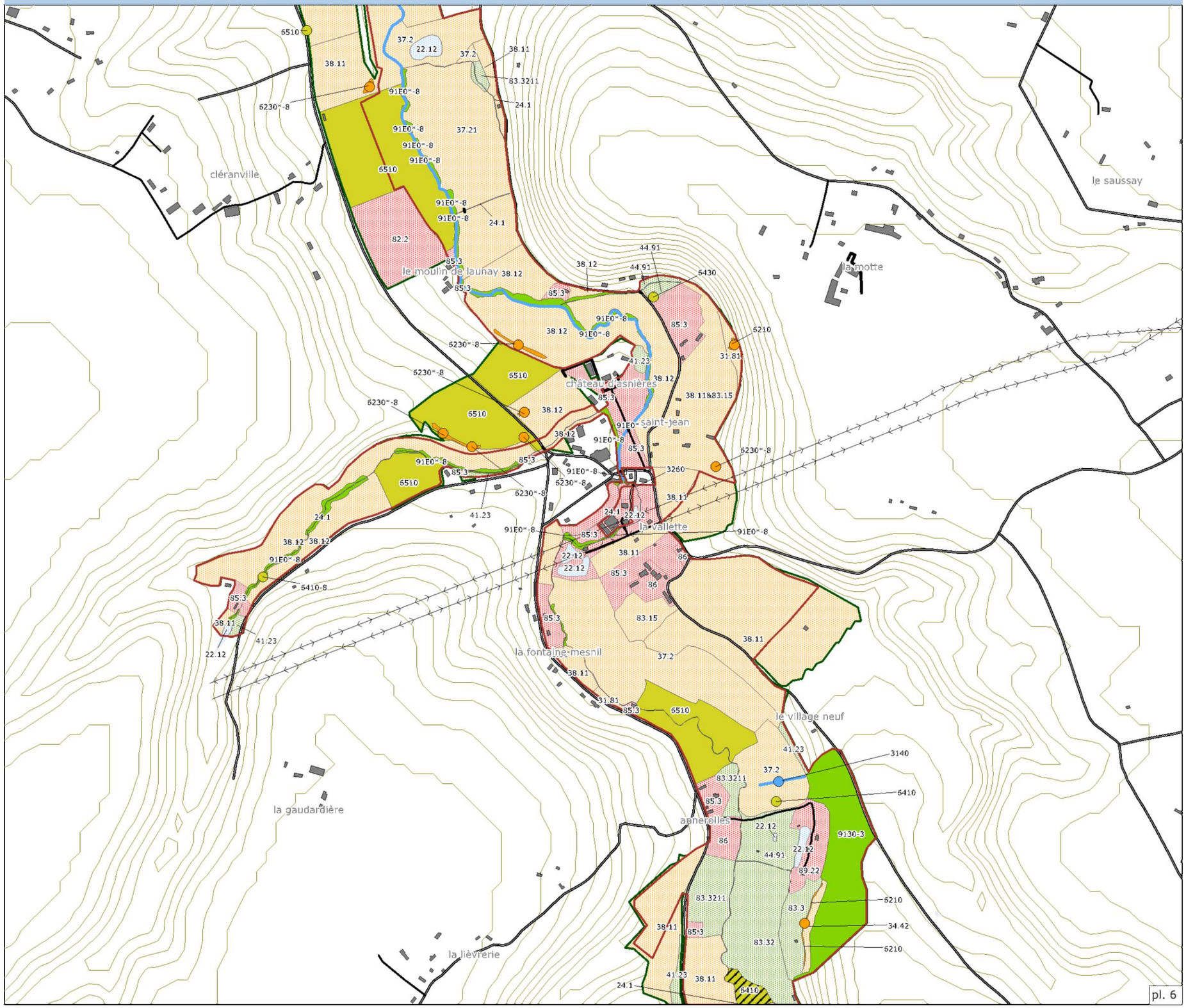

Périmètre du site Natura 2000 proposé au titre de :

- La Directive Habitats
- Proposition d'extension

Légende

Habitats de la Directive

- Habitats d'eaux douces
  - 3140 Tapis immergés de characées
  - 3150 Végétation aquatique des eaux stagnantes
  - 3260 Rivière avec végétation aquatique
- Formations herbeuses sèches semi-naturelles et faciès d'embroussaillement
  - 6210 Pelouse calcaire
  - 6230* Prairie acidiphile
- Prairies humides semi-naturelles
  - 6410 Prairie humide oligotrophe à Jonc acutiflore (Habitat restaurable)
  - 6430 Mégaphorbiaie
  - 6510 Prairie maigre de fauche de basse altitude
- Forêts
  - 91E0* Aulnaie-Frênaie
  - 9180 Forêt de ravin
  - 9130 Hêtraie de l'Asperulo-Fagetum

Autres habitats

- Milieux aquatiques non marins
- Landes, fruticées, pelouses et prairies
- Boisements
- Tourbières et marais
- Terres agricoles et paysages artificiels

(voir l'intitulé des codes sur la liste ci-jointe)

La légende est établie pour l'ensemble du site

0 100 400 m

N

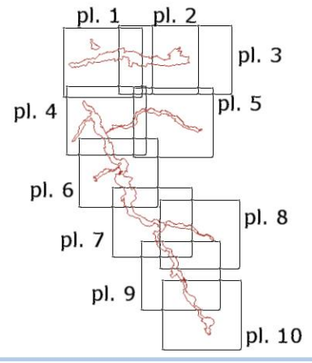

Sources : ©IGN BDTopo® (DREAL Hte-Normandie) ;
©IGNBDAlti (DREAL Hte-Normandie) ;
©DREAL Hte-Normandie périmètre Natura 2000 ; ©Biotope
Réalisation : Biotope 2011

Liberté • Égalité • Fraternité
RÉPUBLIQUE FRANÇAISE

Ministère de l'Écologie, du Développement durable, des Transports et du Logement

Communauté de Communes
Canton de Corneilles

Liberté • Égalité • Fraternité
RÉPUBLIQUE FRANÇAISE
direction départementale
des territoires et de la mer
Eure

Habitats observés sur le site Natura 2000

Le Haut Bassin de la Calonne (FR2302009)

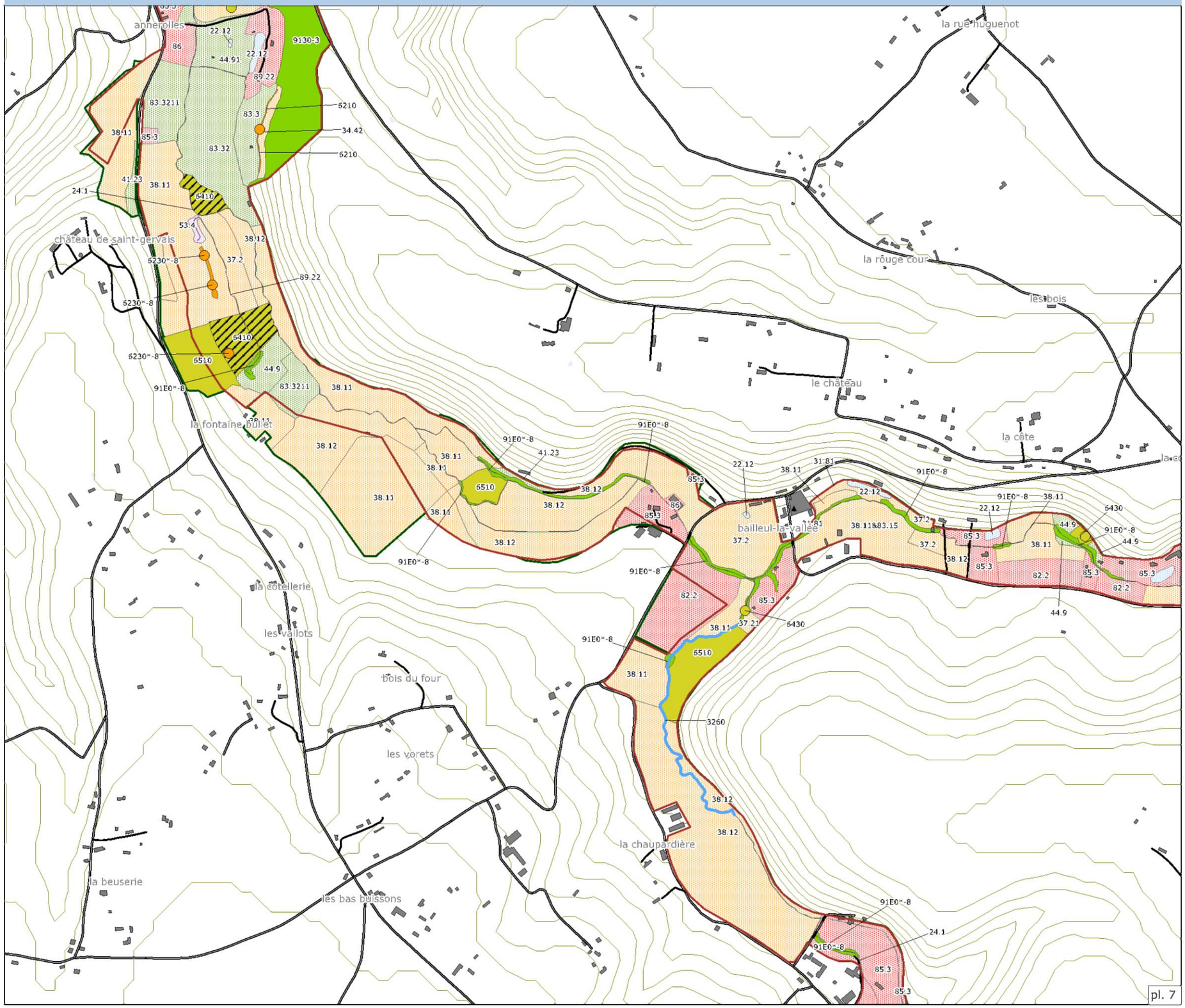

Périmètre du site Natura 2000 proposé au titre de :

- La Directive Habitats
- Proposition d'extension

Légende

Habitats de la Directive

- Habitats d'eaux douces
  - 3140 Tapis immergés de characées
  - 3150 Végétation aquatique des eaux stagnantes
  - 3260 Rivière avec végétation aquatique
- Formations herbeuses sèches semi-naturelles et faciès d'embroussaillement
  - 6210 Pelouse calcaire
  - 6230* Prairie acidiphile
- Prairies humides semi-naturelles
  - 6410 Prairie humide oligotrophe à Jonc acutiflore (Habitat restaurable)
  - 6430 Mégaphorbiaie
  - 6510 Prairie maigre de fauche de basse altitude
- Forêts
  - 91E0* Aulnaie-Frênaie
  - 9180 Forêt de ravin
  - 9130 Hêtraie de l'Asperulo-Fagetum

Autres habitats

- Milieux aquatiques non marins
- Landes, fruticées, pelouses et prairies
- Boisements
- Tourbières et marais
- Terres agricoles et paysages artificiels

(voir l'intitulé des codes sur la liste ci-jointe)

La légende est établie pour l'ensemble du site

0 100 400 m

N

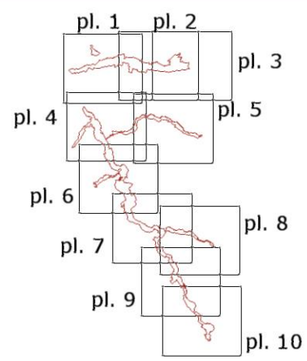

biotope

NATURA 2000

Sources : ©IGN BDTopo® (DREAL Hte-Normandie) ;
©IGNBDAlti (DREAL Hte-Normandie) ;
©DREAL Hte-Normandie périmètre Natura 2000 ; ©Biotope
Réalisation : Biotope 2011

Liberté • Égalité • Fraternité
RÉPUBLIQUE FRANÇAISE

Ministère
de l'Écologie,
du Développement
durable,
des Transports
et du Logement

Communauté de Communes
Canton de Corneilles

Liberté • Égalité • Fraternité
RÉPUBLIQUE FRANÇAISE
direction départementale
des territoires et de la mer
Eure

Habitats observés sur le site Natura 2000

Le Haut Bassin de la Calonne (FR2302009)

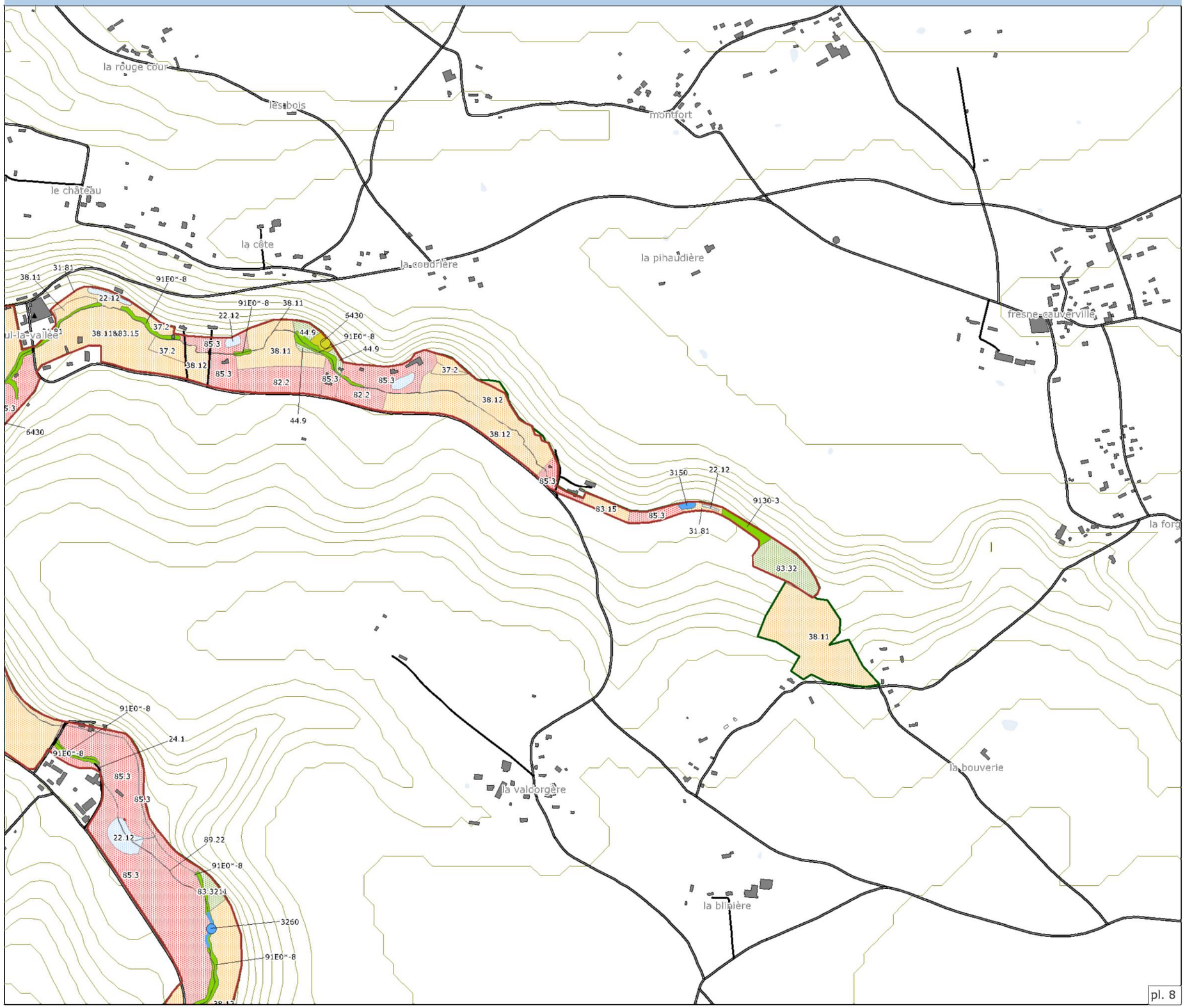

Périmètre du site Natura 2000 proposé au titre de :

- La Directive Habitats
- Proposition d'extension

Légende

Habitats de la Directive

- Habitats d'eaux douces
  - 3140 Tapis immergés de characées
  - 3150 Végétation aquatique des eaux stagnantes
  - 3260 Rivière avec végétation aquatique
- Formations herbeuses sèches semi-naturelles et faciès d'embroussaillement
  - 6210 Pelouse calcaire
  - 6230* Prairie acidiphile
- Prairies humides semi-naturelles
  - 6410 Prairie humide oligotrophe à Jonc acutiflore (Habitat restaurable)
  - 6430 Mégaphorbiaie
  - 6510 Prairie maigre de fauche de basse altitude
- Forêts
  - 91E0* Aulnaie-Frênaie
  - 9180 Forêt de ravin
  - 9130 Hêtraie de l'Asperulo-Fagetum

Autres habitats

- Milieux aquatiques non marins
- Landes, fruticées, pelouses et prairies
- Boisements
- Tourbières et marais
- Terres agricoles et paysages artificiels

(voir l'intitulé des codes sur la liste ci-jointe)

La légende est établie pour l'ensemble du site

0 100 400 m

N

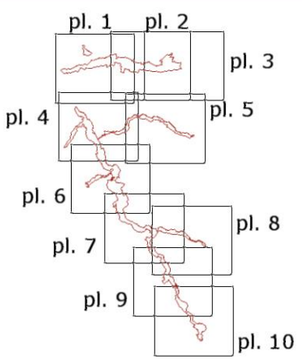

Liberté • Égalité • Fraternité
RÉPUBLIQUE FRANÇAISE

Ministère de l'Écologie, du Développement durable, des Transports et du Logement

biotope

NATURA 2000

Sources : ©IGN BDTopo© (DREAL Hte-Normandie) ; ©IGNBDAlti (DREAL Hte-Normandie) ; ©DREAL Hte-Normandie périmètre Natura 2000 ; ©Biotope
Réalisation : Biotope 2011

Communauté de Communes
Canton de Corneilles

Liberté • Égalité • Fraternité
RÉPUBLIQUE FRANÇAISE
direction départementale
des territoires et de la mer
Eure

Habitats observés sur le site Natura 2000

Le Haut Bassin de la Calonne (FR2302009)

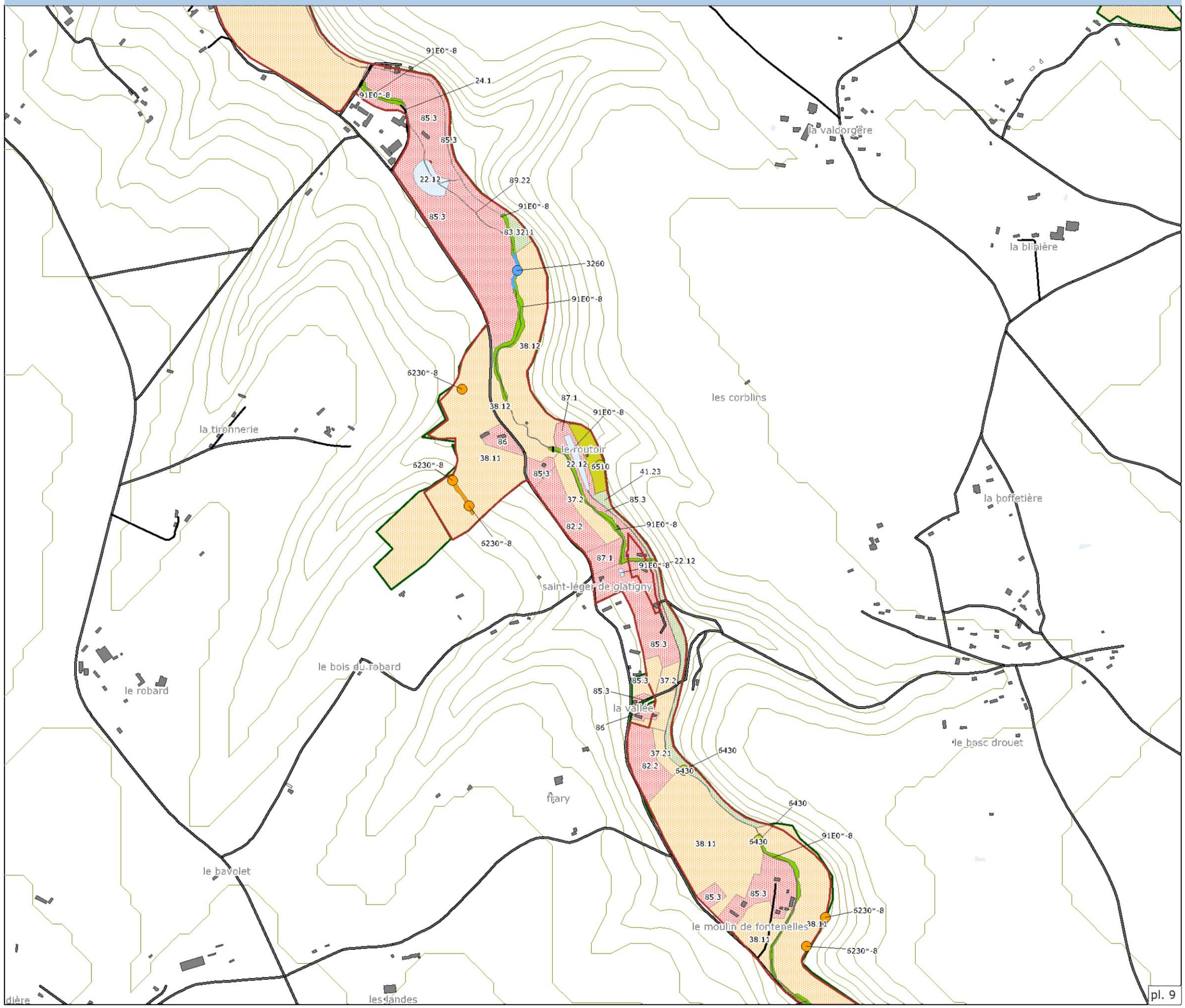

Périmètre du site Natura 2000 proposé au titre de :

- La Directive Habitats
- Proposition d'extension

Légende

Habitats de la Directive

- Habitats d'eaux douces
  - 3140 Tapis immergés de characées
  - 3150 Végétation aquatique des eaux stagnantes
  - 3260 Rivière avec végétation aquatique
- Formations herbeuses sèches semi-naturelles et faciès d'embroussaillement
  - 6210 Pelouse calcaire
  - 6230* Prairie acidiphile
- Prairies humides semi-naturelles
  - 6410 Prairie humide oligotrophe à Jonc acutiflore — Habitat restaurable
  - 6430 Mégaphorbiaie
  - 6510 Prairie maigre de fauche de basse altitude
- Forêts
  - 91E0* Aulnaie-Frênaie
  - 9180 Forêt de ravin
  - 9130 Hêtraie de l'Asperulo-Fagetum

Autres habitats

- Milieux aquatiques non marins
- Landes, fruticées, pelouses et prairies
- Boisements
- Tourbières et marais
- Terres agricoles et paysages artificiels

(voir l'intitulé des codes sur la liste ci-jointe)

La légende est établie pour l'ensemble du site

0 100 400 m

N

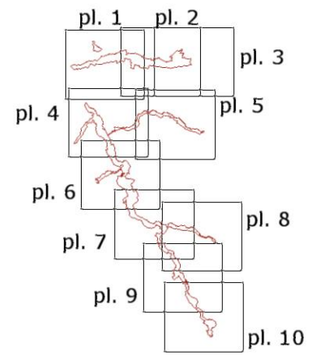

biotope

NATURA 2000

Liberté • Égalité • Fraternité
RÉPUBLIQUE FRANÇAISE

Ministère de l'Écologie, du Développement durable, des Transports et du Logement

Sources : ©IGN BDTopo® (DREAL Hte-Normandie) ; ©IGNBDAlti (DREAL Hte-Normandie) ; ©DREAL Hte-Normandie périmètre Natura 2000 ; ©Biotope
Réalisation : Biotope 2011

Communauté de Communes
Canton de Corneilles

Liberté • Égalité • Fraternité
RÉPUBLIQUE FRANÇAISE
direction départementale
des territoires et de la mer
Eure

Habitats observés sur le site Natura 2000

Le Haut Bassin de la Calonne (FR2302009)

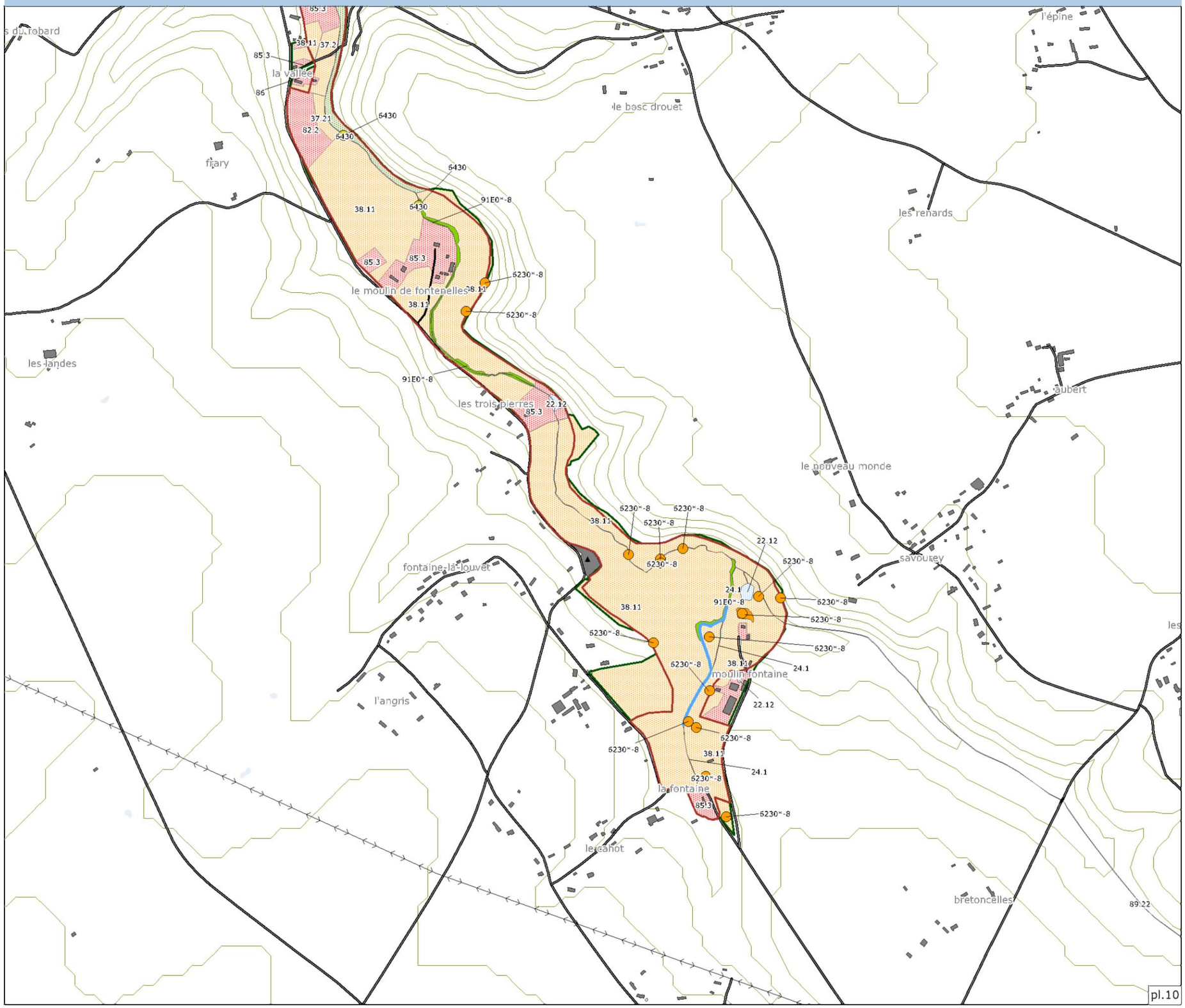

Périmètre du site Natura 2000 proposé au titre de :

- La Directive Habitats
- Proposition d'extension

Légende

Habitats de la Directive

- Habitats d'eaux douces
  - 3140 Tapis immergés de characées
  - 3150 Végétation aquatique des eaux stagnantes
  - 3260 Rivière avec végétation aquatique
- Formations herbeuses sèches semi-naturelles et faciès d'embroussaillement
  - 6210 Pelouse calcaire
  - 6230* Prairie acidiphile
- Prairies humides semi-naturelles
  - 6410 Prairie humide oligotrophe à Jonc acutiflore
  - 6430 Mégaphorbiaie
  - 6510 Prairie maigre de fauche de basse altitude

  Habitat restaurable
- Forêts
  - 91E0* Aulnaie-Frênaie
  - 9180 Forêt de ravin
  - 9130 Hêtraie de l'Asperulo-Fagetum

Autres habitats

- Milieux aquatiques non marins
- Landes, fruticées, pelouses et prairies
- Boisements
- Tourbières et marais
- Terres agricoles et paysages artificiels

(voir l'intitulé des codes sur la liste ci-jointe)

La légende est établie pour l'ensemble du site

0 100 400 m

N

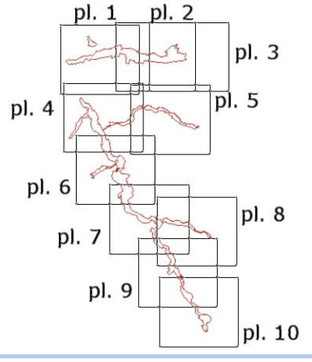

biotope

NATURA 2000

Sources : ©IGN BDTopo® (DREAL Hte-Normandie) ;
©IGNBDAlti (DREAL Hte-Normandie) ;
©DREAL Hte-Normandie périmètre Natura 2000 ; ©Biotope
Réalisation : Biotope 2011

Liberté • Égalité • Fraternité
RÉPUBLIQUE FRANÇAISE

Ministère
de l'Écologie,
du Développement
durable,
des Transports
et du Logement

Communauté de Communes
Canton de Cormeilles

Liberté • Égalité • Fraternité
RÉPUBLIQUE FRANÇAISE
direction départementale
des territoires et de la mer
Eure

Etat de conservation des habitats observés sur le site Natura 2000

Le Haut Bassin de la Calonne (FR2302009)

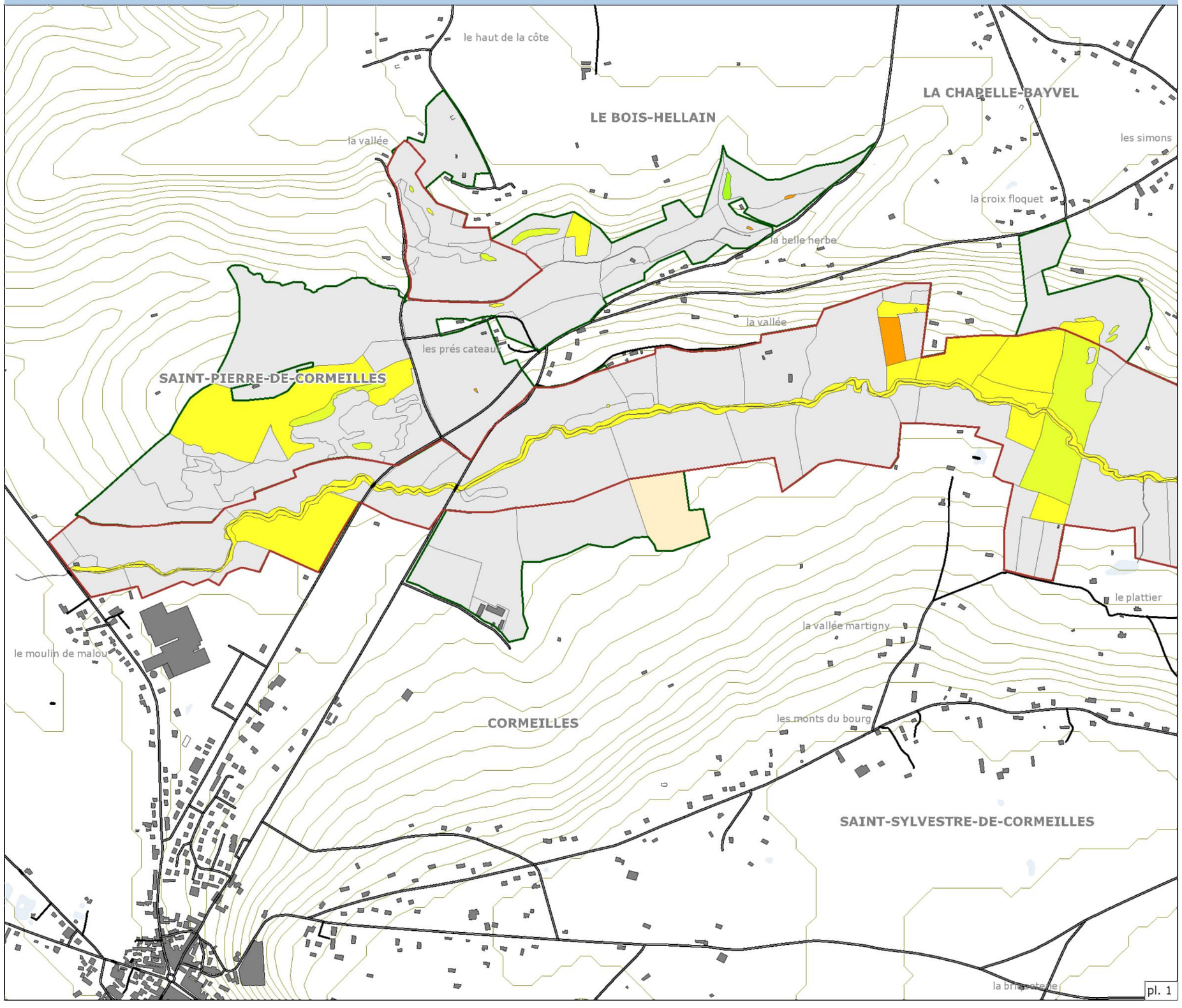

Périmètre du site Natura 2000 proposé au titre de :

- La Directive Habitats
- Proposition d'extension

Légende

Etat de conservation

- Habitats non concernés par la Directive
- Inconnu
- Excellent
- Bon
- Moyen
- Mauvais
- Très mauvais

La légende est établie pour l'ensemble du site

0 100 400 m

N

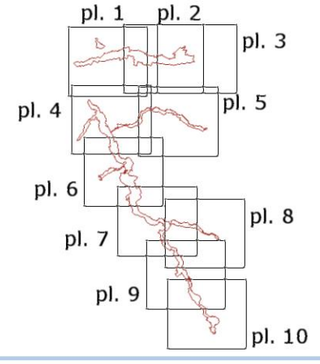

Liberté • Égalité • Fraternité
RÉPUBLIQUE FRANÇAISE

Ministère
de l'Écologie,
du Développement
durable,
des Transports
et du Logement

Sources : ©IGN BDTopo® (DREAL Hte-Normandie) ;
©IGNBDAlti (DREAL Hte-Normandie) ;
©DREAL Hte-Normandie périmètre Natura 2000 ; ©Biotope
Réalisation : Biotope 2011

Communauté de Communes
Canton de Corneilles

Liberté • Égalité • Fraternité
RÉPUBLIQUE FRANÇAISE
direction départementale
des territoires et de la mer
Eure

Etat de conservation des habitats observés sur le site Natura 2000

Le Haut Bassin de la Calonne (FR2302009)

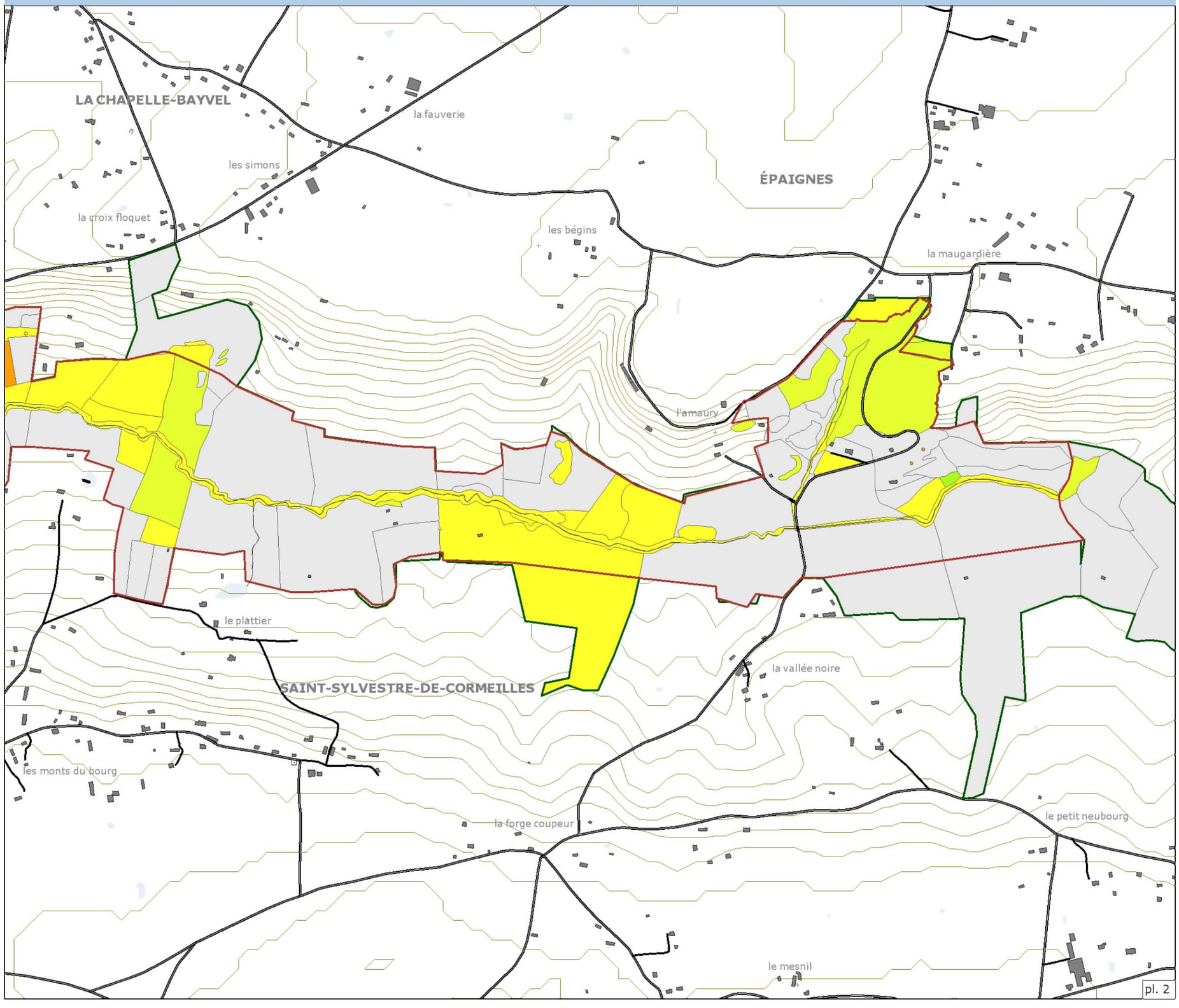

Périmètre du site Natura 2000 proposé au titre de :

- La Directive Habitats
- Proposition d'extension

Légende

Etat de conservation

- Habitats non concernés par la Directive
- Inconnu
- Excellent
- Bon
- Moyen
- Mauvais
- Très mauvais

La légende est établie pour l'ensemble du site

0 100 400 m

N

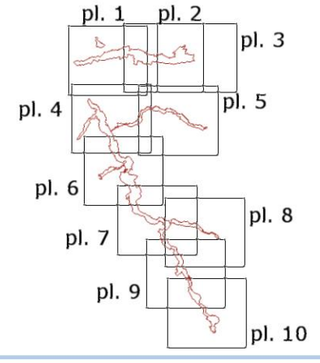

Liberté • Égalité • Fraternité
RÉPUBLIQUE FRANÇAISE

Ministère de l'Écologie, du Développement durable, des Transports et du Logement

Sources : ©IGN BDTopo® (DREAL Hte-Normandie) ;
©IGNBDAlti (DREAL Hte-Normandie) ;
©DREAL Hte-Normandie périmètre Natura 2000 ; ©Biotope
Réalisation : Biotope 2011

Communauté de Communes
Canton de Corneilles

Liberté • Égalité • Fraternité
RÉPUBLIQUE FRANÇAISE
direction départementale
des territoires et de la mer
Eure

Etat de conservation des habitats observés sur le site Natura 2000

Le Haut Bassin de la Calonne (FR2302009)

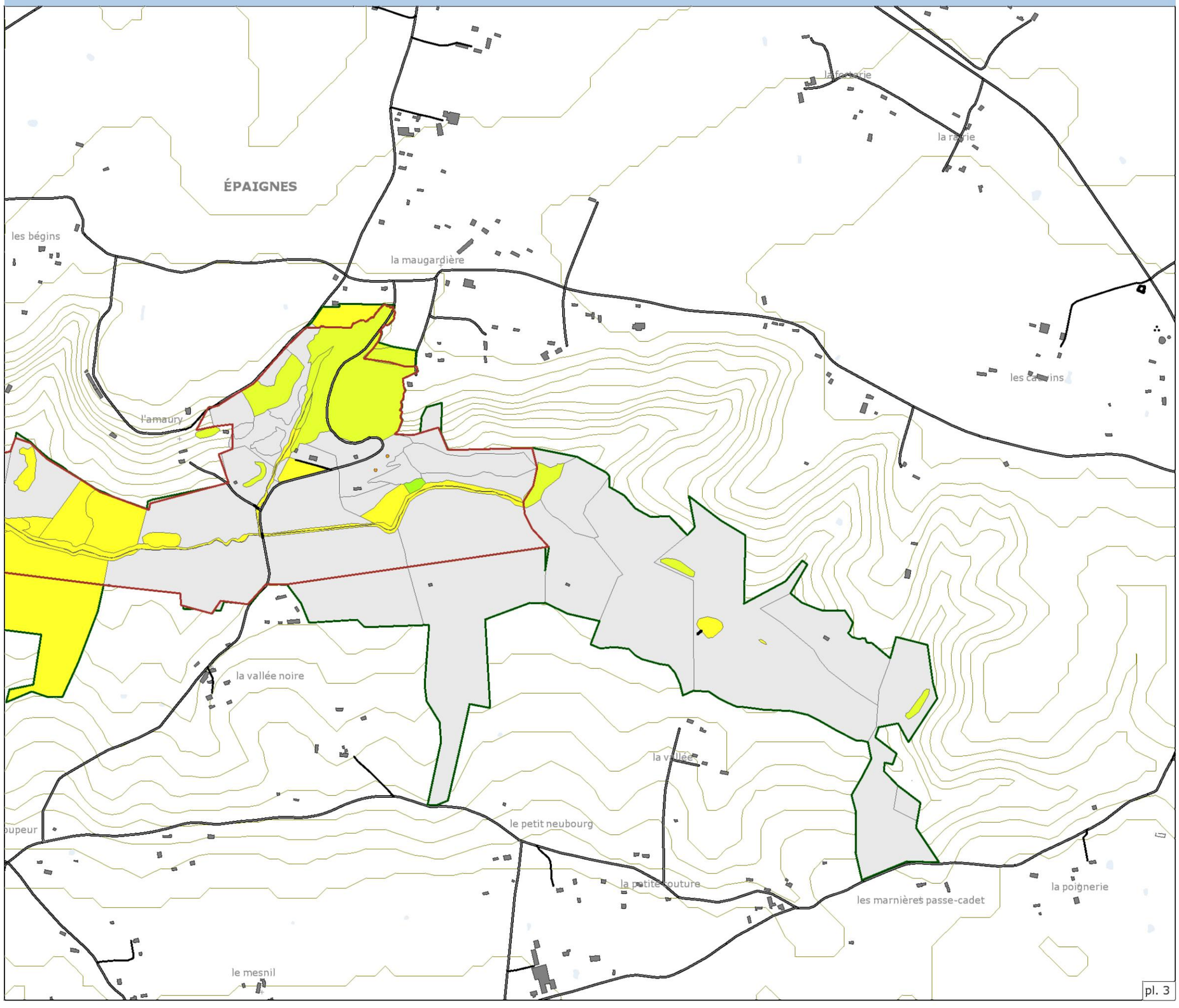

Périmètre du site Natura 2000 proposé au titre de :

- La Directive Habitats
- Proposition d'extension

Légende

Etat de conservation

- Habitats non concernés par la Directive
- Inconnu
- Excellent
- Bon
- Moyen
- Mauvais
- Très mauvais

La légende est établie pour l'ensemble du site

0 100 400 m

N

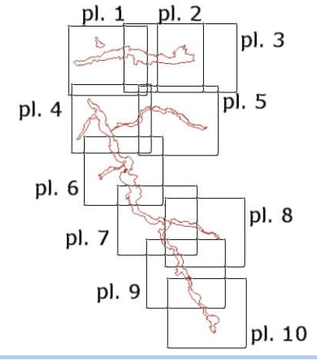

biotope

NATURA 2000

Sources : ©IGN BDTopo® (DREAL Hte-Normandie) ;
©IGNBDAlti (DREAL Hte-Normandie) ;
©DREAL Hte-Normandie périmètre Natura 2000 ; ©Biotope
Réalisation : Biotope 2011

Liberté • Égalité • Fraternité
RÉPUBLIQUE FRANÇAISE

Ministère
de l'Écologie,
du Développement
durable,
des Transports
et du Logement

Communauté de Communes
Canton de Cormeilles

Liberté • Égalité • Fraternité
RÉPUBLIQUE FRANÇAISE
direction départementale
des territoires et de la mer
Eure

Etat de conservation des habitats observés sur le site Natura 2000

Le Haut Bassin de la Calonne (FR2302009)

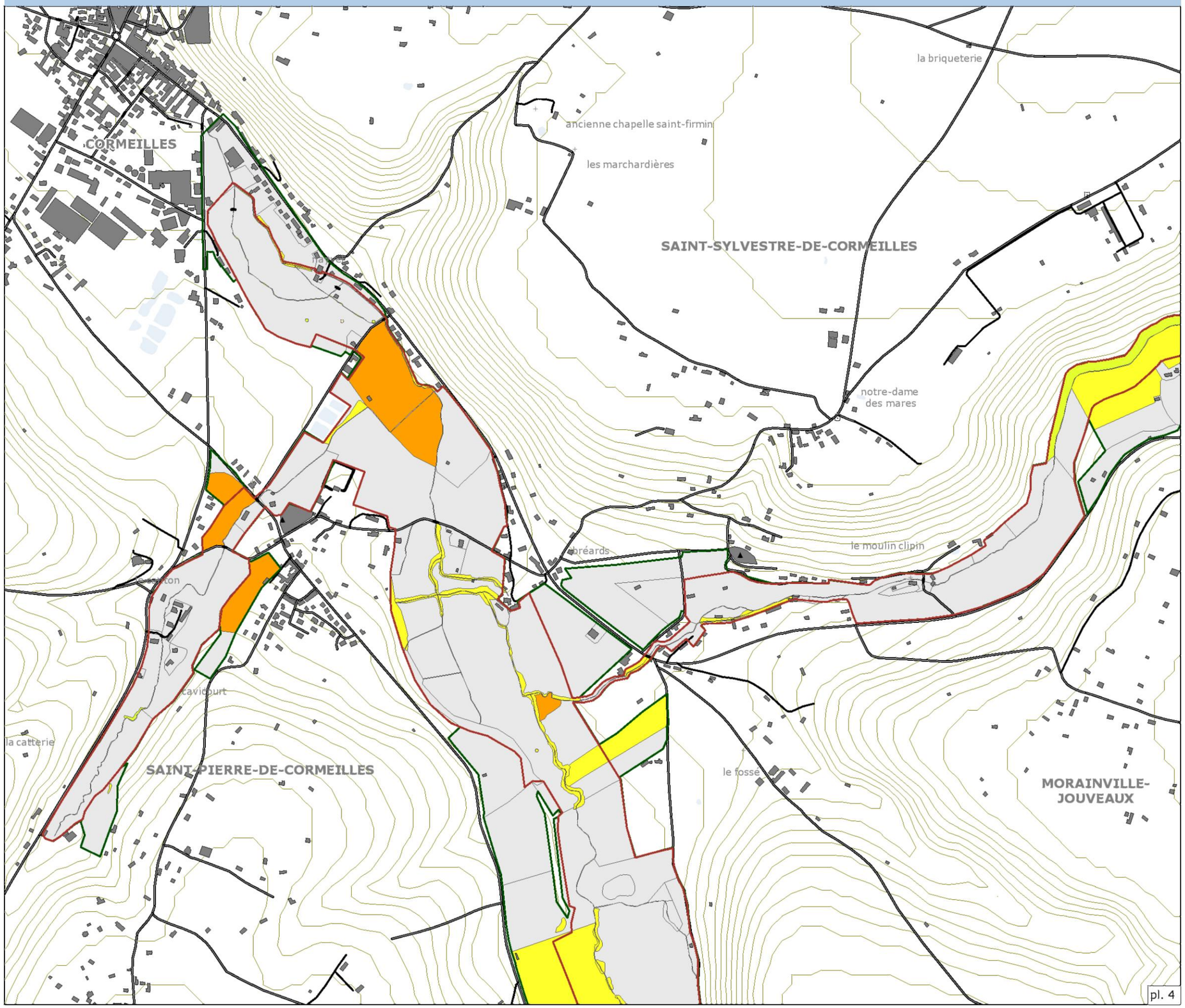

Périmètre du site Natura 2000 proposé au titre de :

- La Directive Habitats
- Proposition d'extension

Légende

Etat de conservation

- Habitats non concernés par la Directive
- Inconnu
- Excellent
- Bon
- Moyen
- Mauvais
- Très mauvais

La légende est établie pour l'ensemble du site

0 100 400 m

N

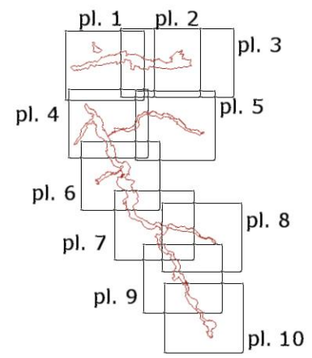

Liberté • Égalité • Fraternité
RÉPUBLIQUE FRANÇAISE

Ministère
de l'Écologie,
du Développement
durable,
des Transports
et du Logement

biotope

NATURA 2000

Sources : ©IGN BDTopo® (DREAL Hte-Normandie) ;
©IGNBDAlti (DREAL Hte-Normandie) ;
©DREAL Hte-Normandie périmètre Natura 2000 ; ©Biotope
Réalisation : Biotope 2011

Communauté de Communes
Canton de Cormeilles

Liberté • Égalité • Fraternité
RÉPUBLIQUE FRANÇAISE
direction départementale
des territoires et de la mer
Eure

Etat de conservation des habitats observés sur le site Natura 2000

Le Haut Bassin de la Calonne (FR2302009)

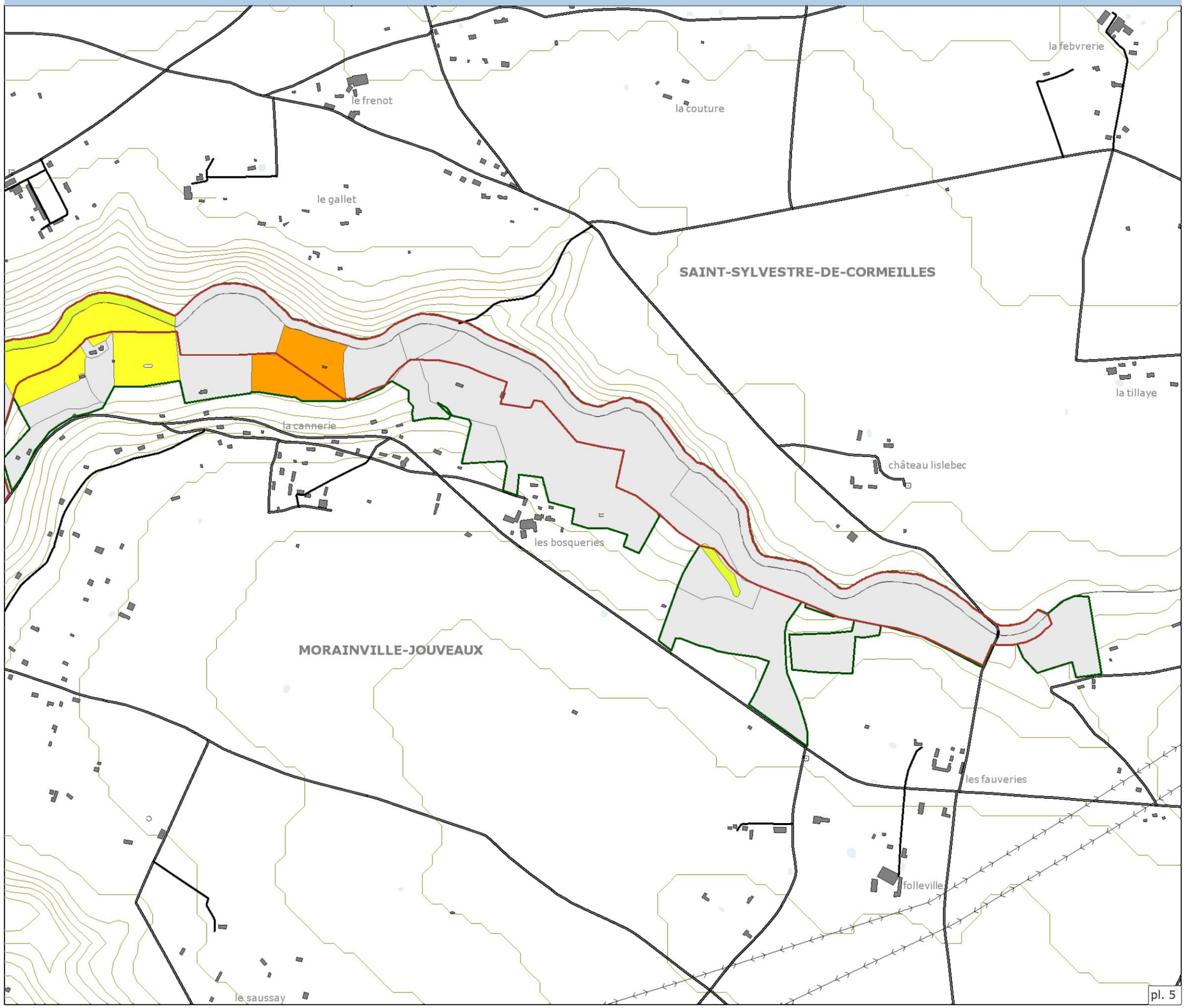

Périmètre du site Natura 2000 proposé au titre de :

- La Directive Habitats
- Proposition d'extension

Légende

Etat de conservation

- Habitats non concernés par la Directive
- Inconnu
- Excellent
- Bon
- Moyen
- Mauvais
- Très mauvais

La légende est établie pour l'ensemble du site

0 100 400 m

N

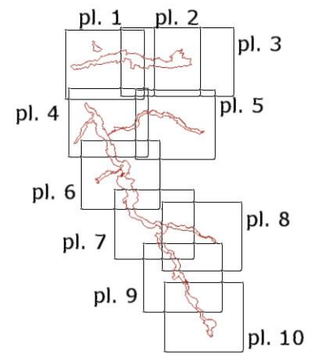

biotope

NATURA 2000

Sources : ©IGN BDTopo® (DREAL Hte-Normandie) ;
©IGNBDAlti (DREAL Hte-Normandie) ;
©DREAL Hte-Normandie périmètre Natura 2000 ; ©Biotope
Réalisation : Biotope 2011

Liberté • Égalité • Fraternité
RÉPUBLIQUE FRANÇAISE
Ministère
de l'Écologie,
du Développement
durable,
des Transports
et du Logement

Communauté de Communes
Canton de Cormeilles

Liberté • Égalité • Fraternité
RÉPUBLIQUE FRANÇAISE
direction départementale
des territoires et de la mer
Eure

Etat de conservation des habitats observés sur le site Natura 2000

Le Haut Bassin de la Calonne (FR2302009)

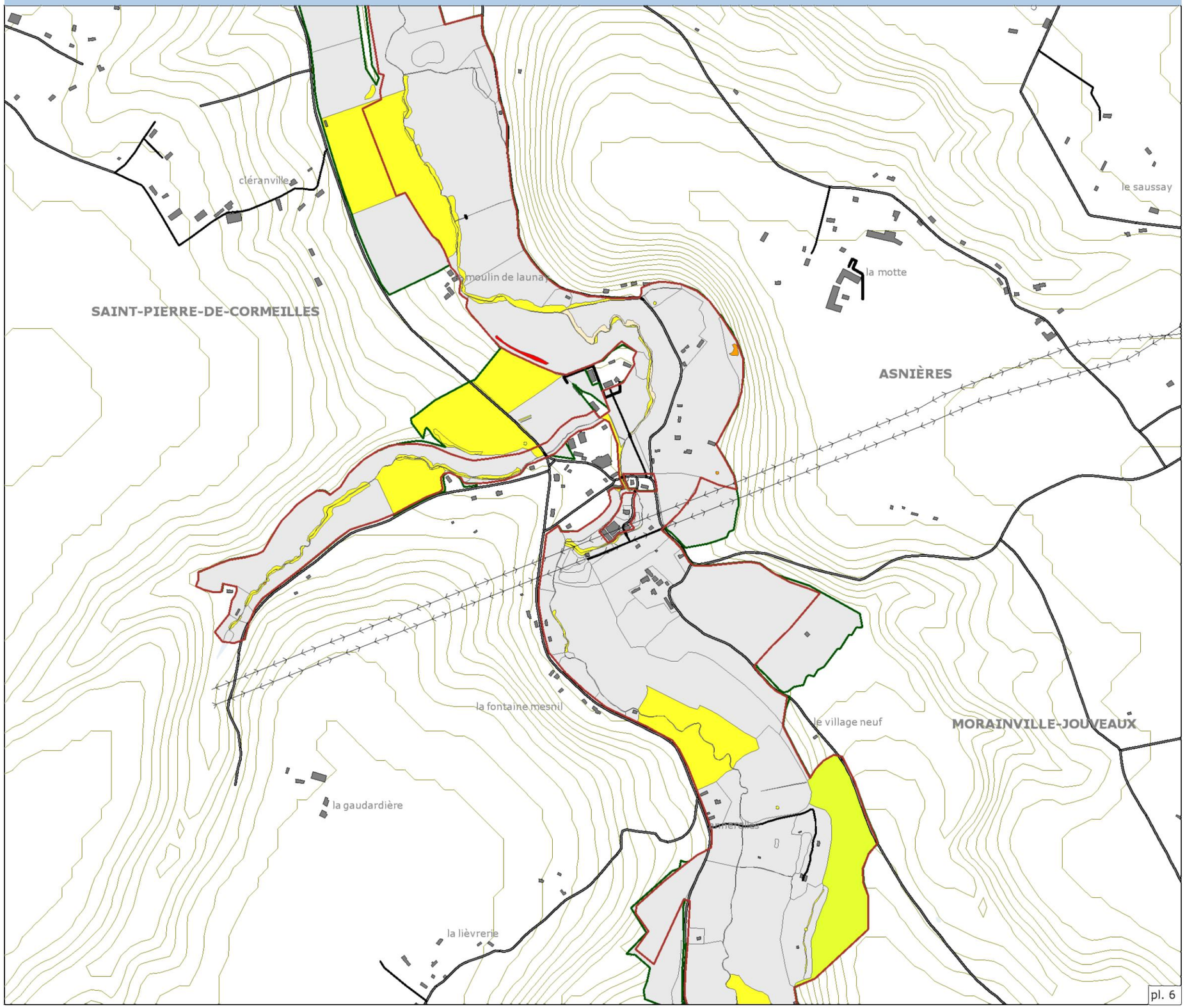

Périmètre du site Natura 2000 proposé au titre de :

- La Directive Habitats
- Proposition d'extension

Légende

Etat de conservation

- Habitats non concernés par la Directive
- Inconnu
- Excellent
- Bon
- Moyen
- Mauvais
- Très mauvais

La légende est établie pour l'ensemble du site

0 100 400 m

N

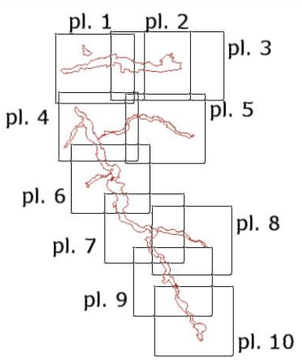

Liberté • Égalité • Fraternité
RÉPUBLIQUE FRANÇAISE

Ministère de l'Écologie, du Développement durable, des Transports et du Logement

Sources : ©IGN BDTopo® (DREAL Hte-Normandie) ;
©IGNBDAlti (DREAL Hte-Normandie) ;
©DREAL Hte-Normandie périmètre Natura 2000 ; ©Biotope
Réalisation : Biotope 2011

Communauté de Communes
Canton de Corneilles

Liberté • Égalité • Fraternité
RÉPUBLIQUE FRANÇAISE
direction départementale
des territoires et de la mer
Eure

Etat de conservation des habitats observés sur le site Natura 2000

Le Haut Bassin de la Calonne (FR2302009)

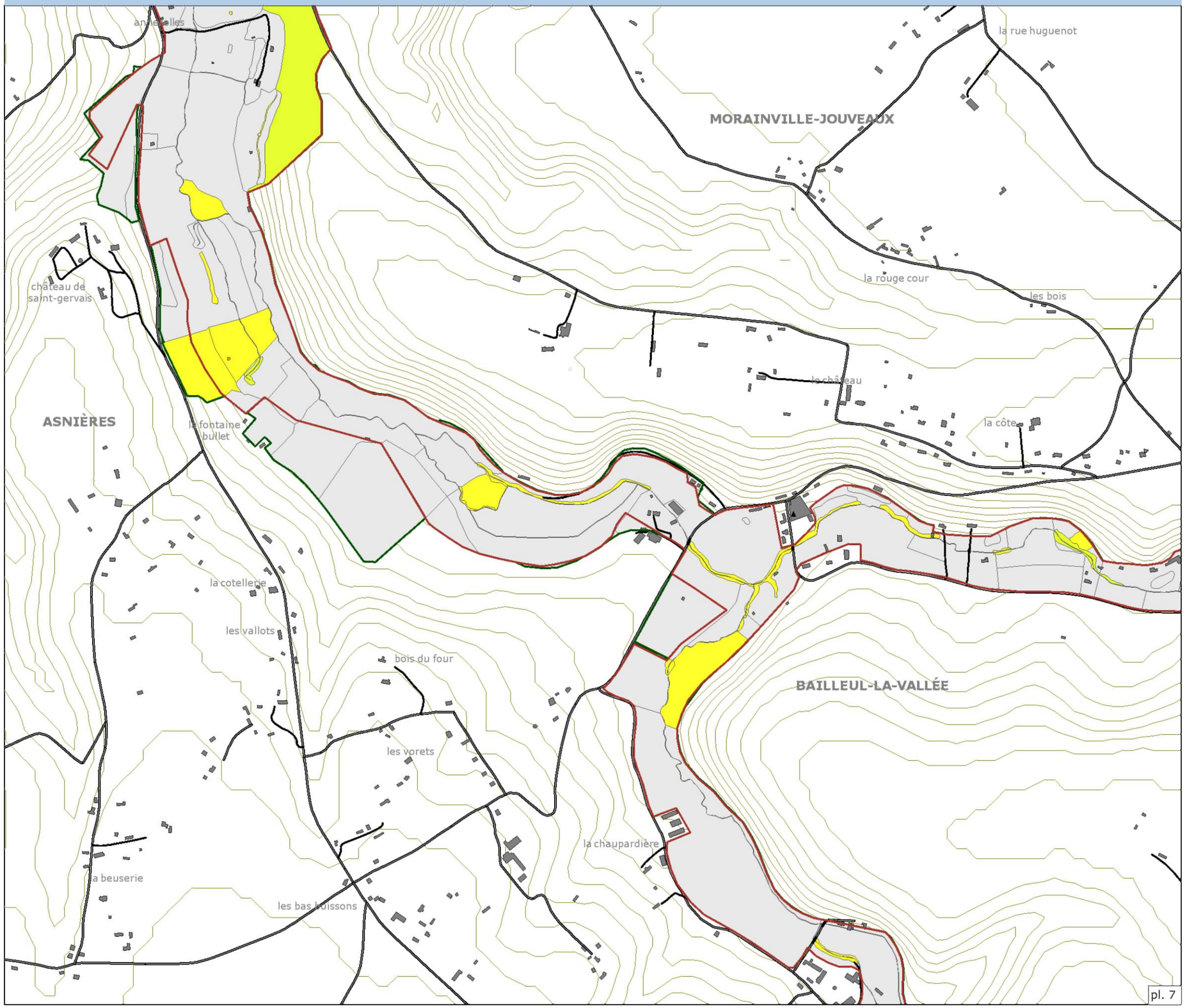

Périmètre du site Natura 2000 proposé au titre de :

- La Directive Habitats
- Proposition d'extension

Légende

Etat de conservation

- Habitats non concernés par la Directive
- Inconnu
- Excellent
- Bon
- Moyen
- Mauvais
- Très mauvais

La légende est établie pour l'ensemble du site

0 100 400 m

N

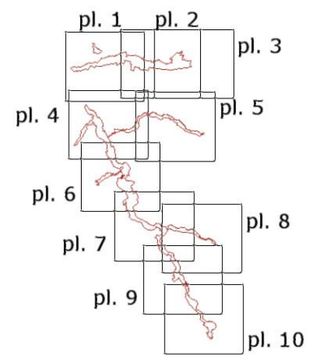

Liberté • Égalité • Fraternité
RÉPUBLIQUE FRANÇAISE

Ministère
de l'Écologie,
du Développement
durable,
des Transports
et du Logement

biotope

NATURA 2000

Sources : ©IGN BDTopo® (DREAL Hte-Normandie) ;
©IGNBDAlti (DREAL Hte-Normandie) ;
©DREAL Hte-Normandie périmètre Natura 2000 ; ©Biotope
Réalisation : Biotope 2011

Communauté de Communes
Canton de Corneilles

Liberté • Égalité • Fraternité
RÉPUBLIQUE FRANÇAISE
direction départementale
des territoires et de la mer
Eure

Etat de conservation des habitats observés sur le site Natura 2000

Le Haut Bassin de la Calonne (FR2302009)

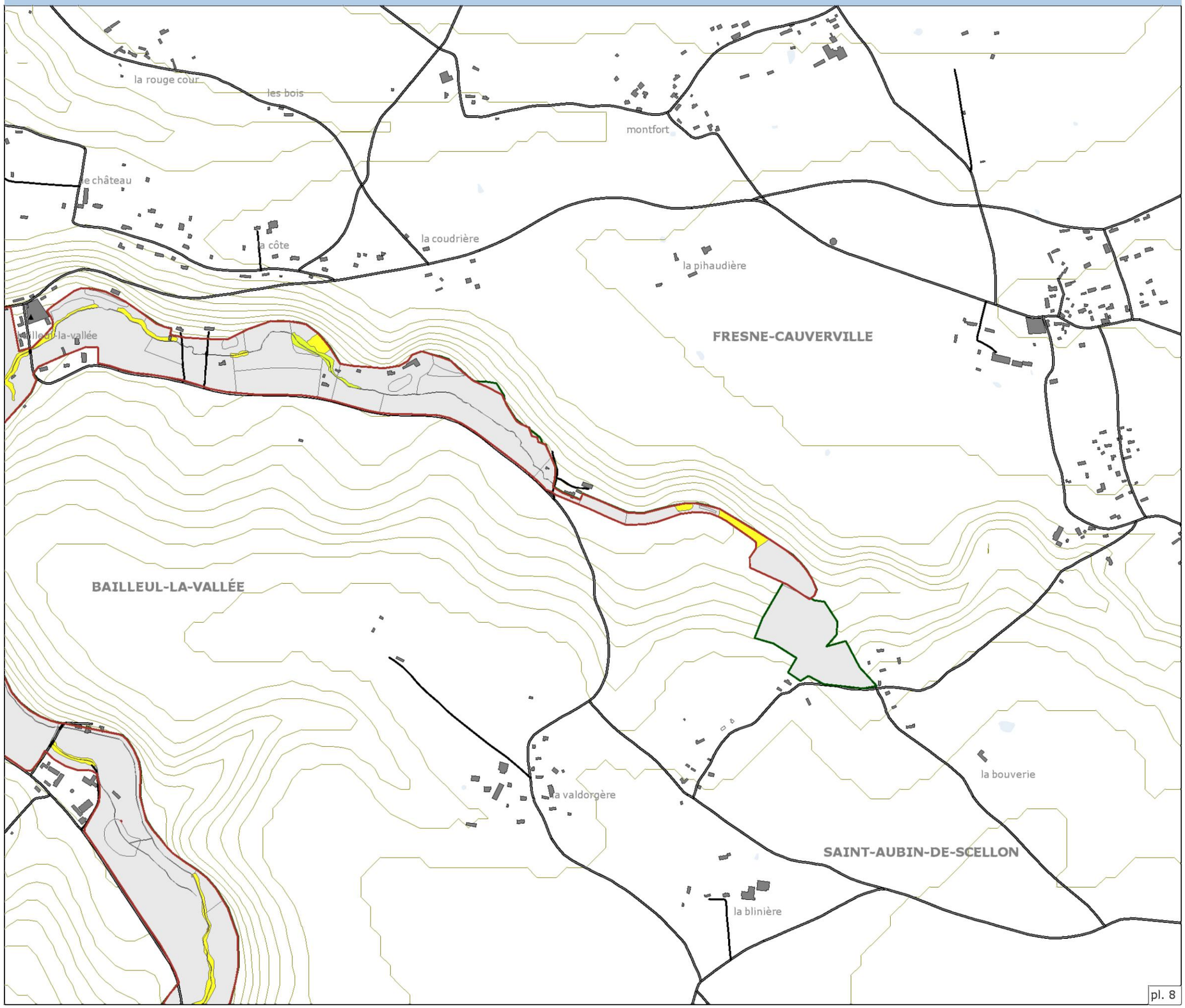

Périmètre du site Natura 2000 proposé au titre de :

- La Directive Habitats
- Proposition d'extension

Légende

Etat de conservation

- Habitats non concernés par la Directive
- Inconnu
- Excellent
- Bon
- Moyen
- Mauvais
- Très mauvais

La légende est établie pour l'ensemble du site

0 100 400 m

N

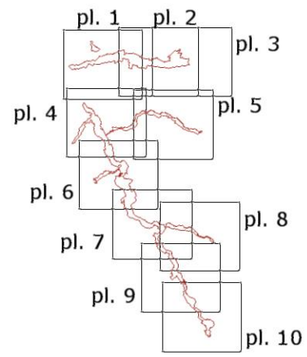

biotope

NATURA 2000

Sources : ©IGN BDTopo® (DREAL Hte-Normandie) ;
©IGNBDAlti (DREAL Hte-Normandie) ;
©DREAL Hte-Normandie périmètre Natura 2000 ; ©Biotope
Réalisation : Biotope 2011

Liberté • Égalité • Fraternité
RÉPUBLIQUE FRANÇAISE

Ministère
de l'Écologie,
du Développement
durable,
des Transports
et du Logement

Communauté de Communes
Canton de Corneilles

Liberté • Égalité • Fraternité
RÉPUBLIQUE FRANÇAISE
direction départementale
des territoires et de la mer
Eure

Etat de conservation des habitats observés sur le site Natura 2000

Le Haut Bassin de la Calonne (FR2302009)

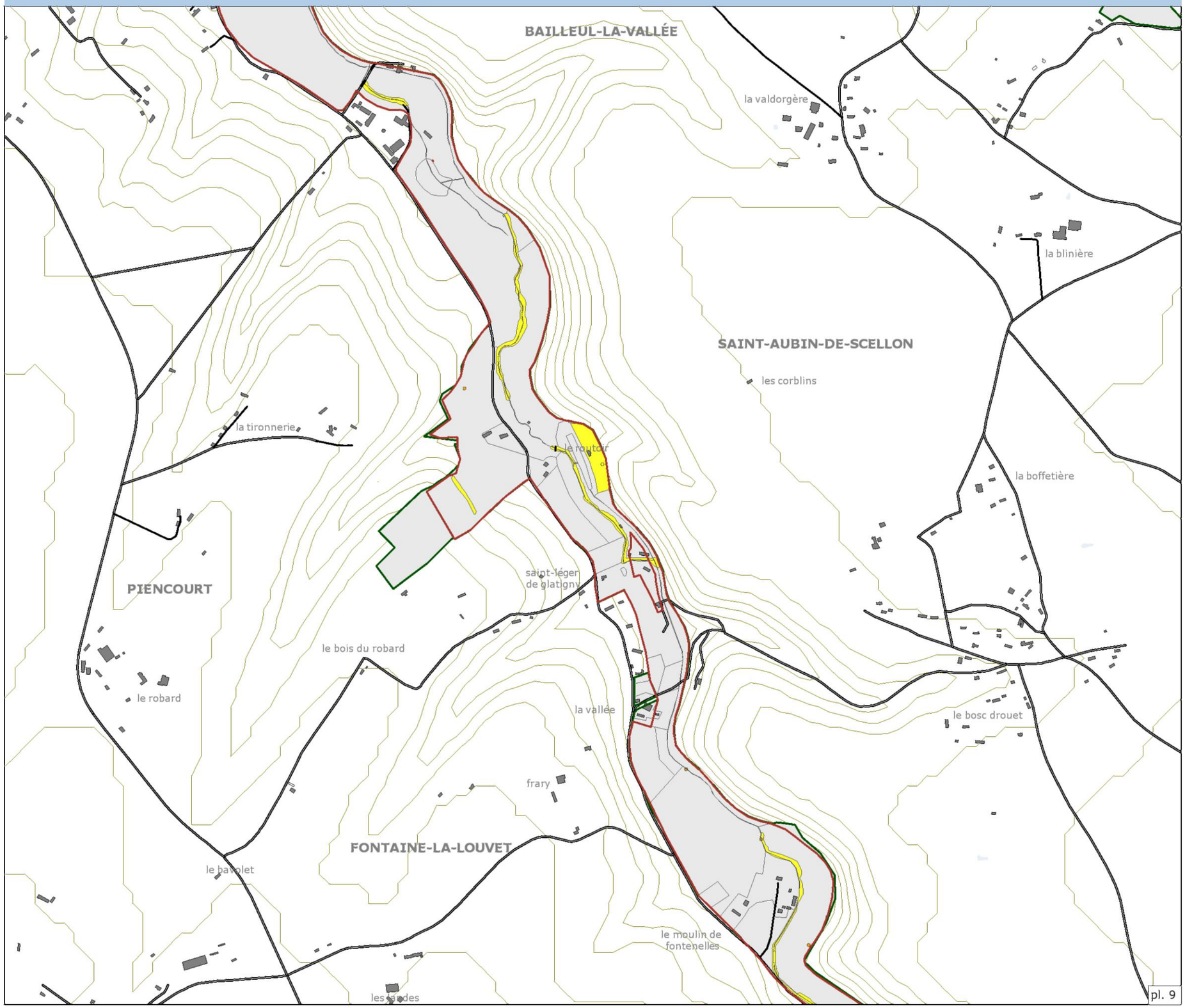

Périmètre du site Natura 2000 proposé au titre de :

- La Directive Habitats
- Proposition d'extension

Légende

Etat de conservation

- Habitats non concernés par la Directive
- Inconnu
- Excellent
- Bon
- Moyen
- Mauvais
- Très mauvais

La légende est établie pour l'ensemble du site

0 100 400 m

N

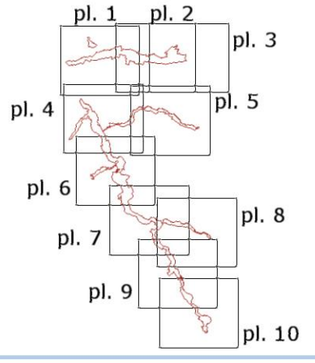

biotope

NATURA 2000

Sources : ©IGN BDTopo® (DREAL Hte-Normandie) ;
©IGNBDAlti (DREAL Hte-Normandie) ;
©DREAL Hte-Normandie périmètre Natura 2000 ; ©Biotope
Réalisation : Biotope 2011

Liberté • Égalité • Fraternité
RÉPUBLIQUE FRANÇAISE

Ministère
de l'Écologie,
du Développement
durable,
des Transports
et du Logement

Communauté de Communes
Canton de Cormeilles

Liberté • Égalité • Fraternité
RÉPUBLIQUE FRANÇAISE
direction départementale
des territoires et de la mer
Eure

Etat de conservation des habitats observés sur le site Natura 2000

Le Haut Bassin de la Calonne (FR2302009)

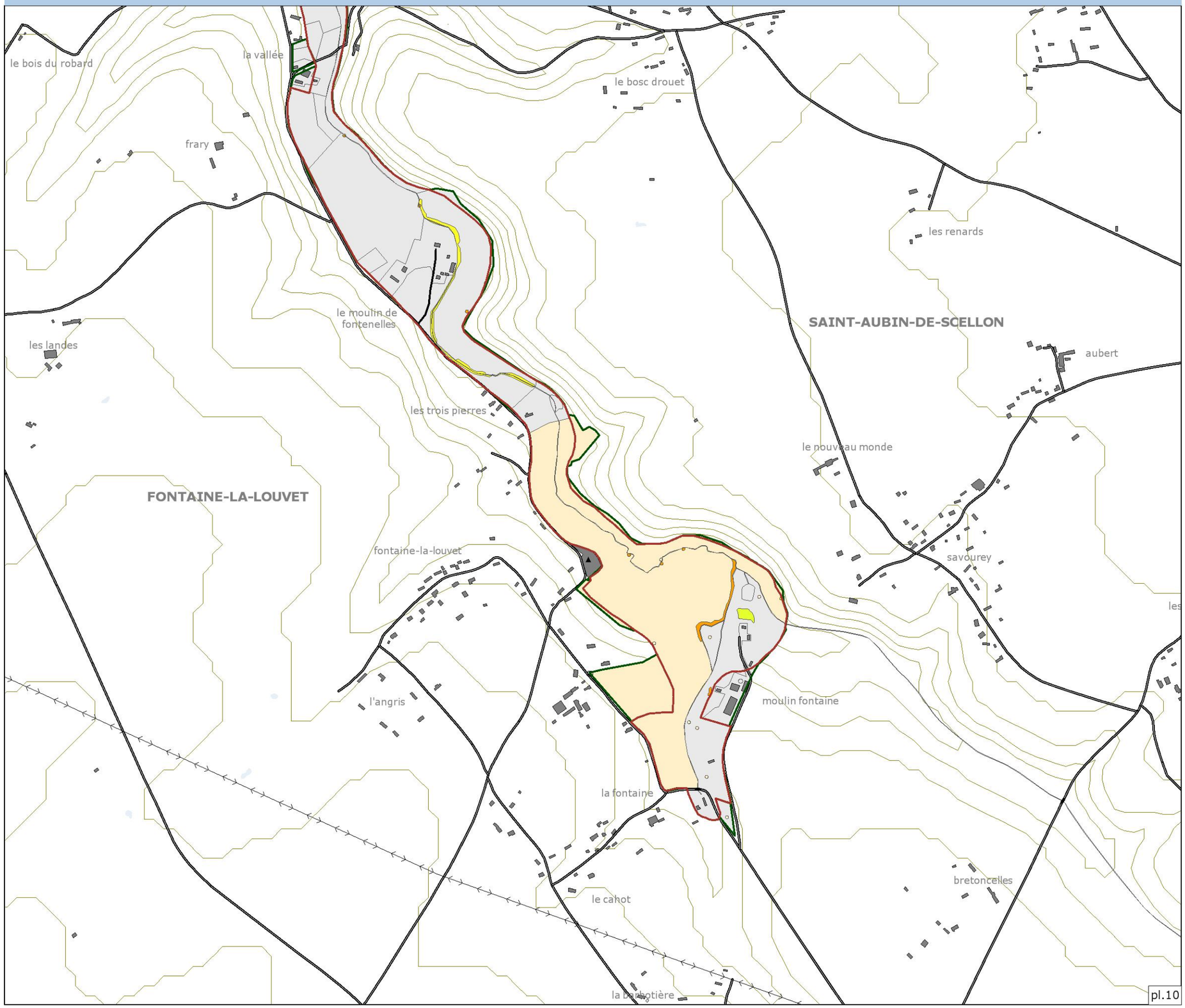

Périmètre du site Natura 2000 proposé au titre de :

- La Directive Habitats
- Proposition d'extension

Légende

Etat de conservation

- Habitats non concernés par la Directive
- Inconnu
- Excellent
- Bon
- Moyen
- Mauvais
- Très mauvais

La légende est établie pour l'ensemble du site

0 100 400 m

N

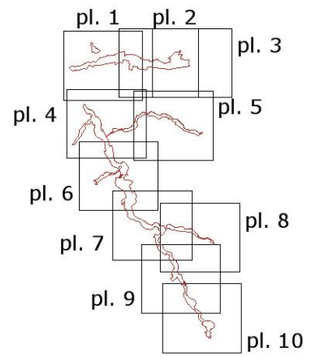

Liberté • Égalité • Fraternité
RÉPUBLIQUE FRANÇAISE
Ministère
de l'Écologie,
du Développement
durable,
des Transports
et du Logement

biotope

NATURA 2000

Sources : ©IGN BDTopo® (DREAL Hte-Normandie) ; ©IGNBDAlti (DREAL Hte-Normandie) ; ©DREAL Hte-Normandie périmètre Natura 2000 ; ©Biotope
Réalisation : Biotope 2011

Communauté de Communes
Canton de Cormeilles

Liberté • Égalité • Fraternité
RÉPUBLIQUE FRANÇAISE
direction départementale
des territoires et de la mer
Eure

Espèces observées sur le site Natura 2000

Le Haut Bassin de la Calonne (FR2302009)

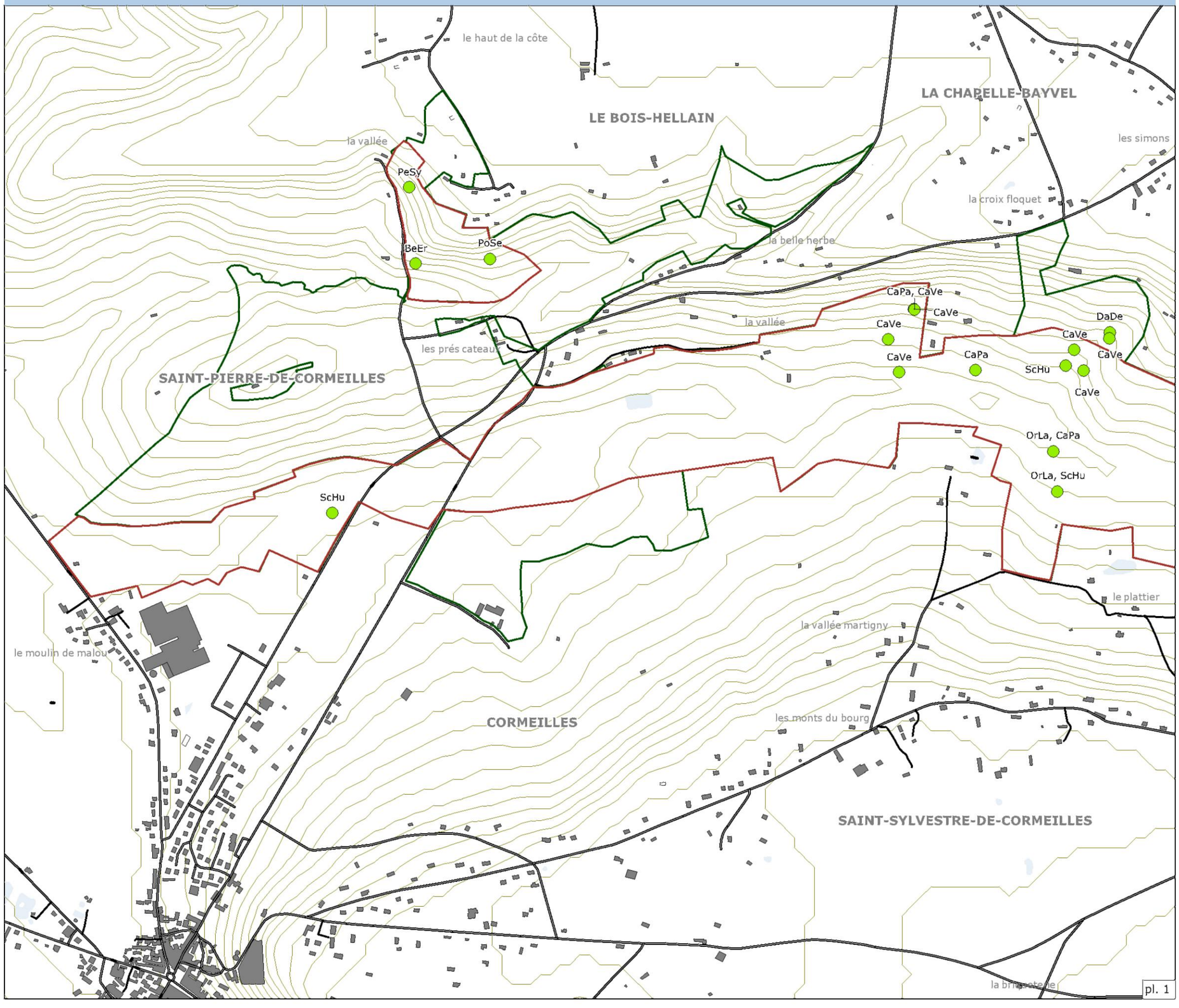

Périmètre du site Natura 2000 proposé au titre de :

- La Directive Habitats
- Proposition d'extension

Légende

Espèces inventoriées

- **Espèces patrimoniales**

BeEr	Berula erecta
CaNi	**Carex nigra**
CaPa	**Carex panicea**
CaVe	**Carum verticillatum**
ChOp	Chrysosplenium oppositifolium
DaDe	**Danthonia decumbens**
DaPr	Dactylorhiza praetermissa
EqTe	Equisetum telmateia
GaFr	**Gaudinia fragilis**
HeVi	Helleborus viridis
OrLa	**Orchis laxiflora**
PeSy	**Pedicularis sylvatica**
PhSp	Phyteuma spicatum
PoSe	Polygala serpyllifolia
ScHu	**Scorzonera humilis**
VeSc	**Veronica scutellata**
ZaPa	Zannichellia palustris

Les espèces figurant en gras sont inscrites à la liste rouge régionale.

La légende est établie pour l'ensemble du site

0 100 400 m

N

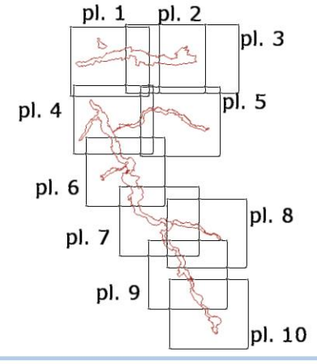

biotope

NATURA 2000

Sources : ©IGN BDTopo® (DREAL Hte-Normandie) ;
©IGNBDAlti (DREAL Hte-Normandie) ;
©DREAL Hte-Normandie périmètre Natura 2000 ; ©Biotope
Réalisation : Biotope 2011

Liberté • Égalité • Fraternité
RÉPUBLIQUE FRANÇAISE

Ministère
de l'Écologie,
du Développement
durable,
des Transports
et du Logement

Communauté de Communes
Canton de Cormeilles

Liberté • Égalité • Fraternité
RÉPUBLIQUE FRANÇAISE
direction départementale
des territoires et de la mer
Eure

Espèces observées sur le site Natura 2000

Le Haut Bassin de la Calonne (FR2302009)

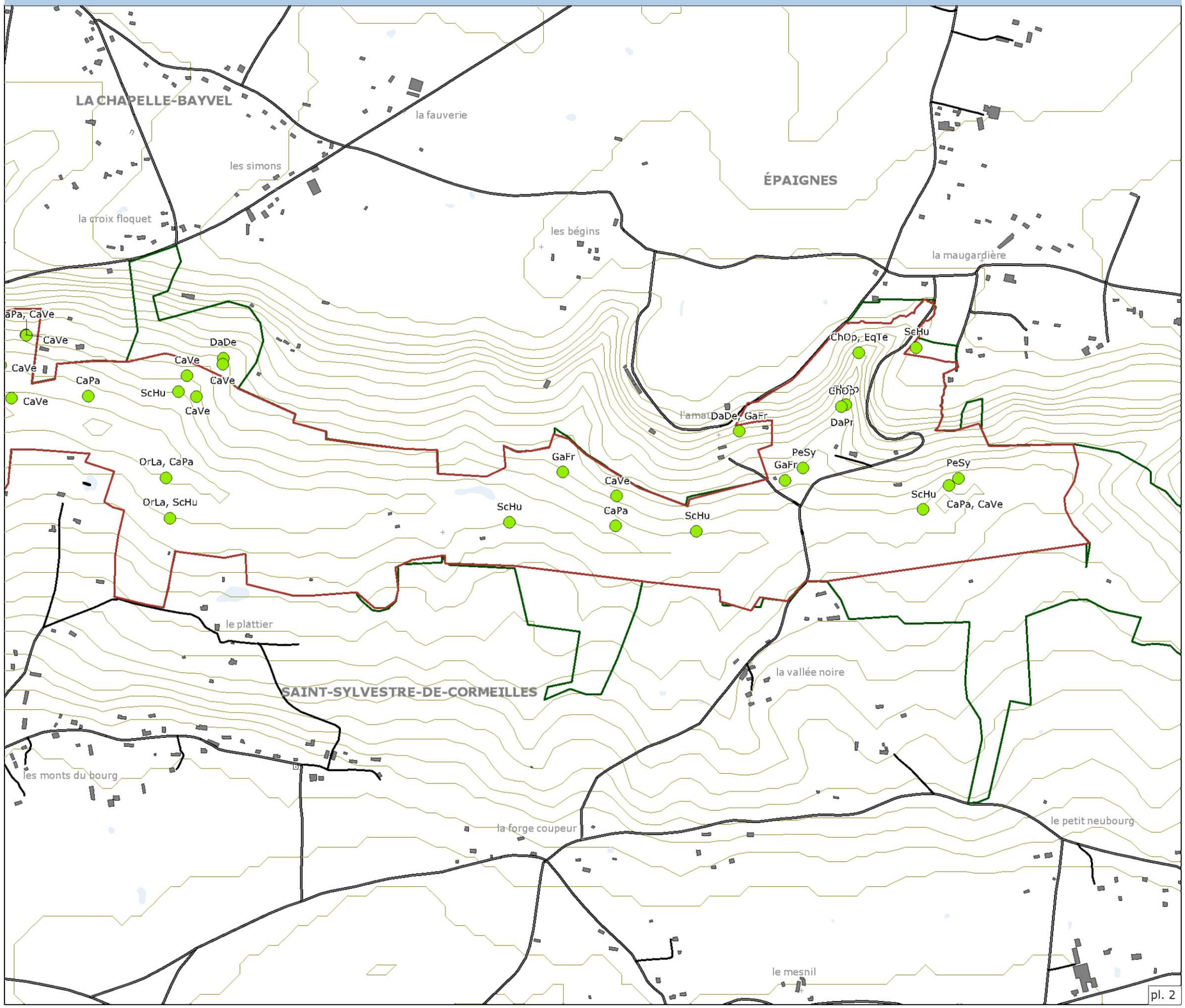

Périmètre du site Natura 2000 proposé au titre de :

- La Directive Habitats
- Proposition d'extension

Légende

Espèces inventoriées

- **Espèces patrimoniales**

BeEr	Berula erecta
CaNi	**Carex nigra**
CaPa	**Carex panicea**
CaVe	**Carum verticillatum**
ChOp	Chrysosplenium oppositifolium
DaDe	**Danthonia decumbens**
DaPr	Dactylorhiza praetermissa
EqTe	Equisetum telmateia
GaFr	**Gaudinia fragilis**
HeVi	Helleborus viridis
OrLa	**Orchis laxiflora**
PeSy	**Pedicularis sylvatica**
PhSp	Phyteuma spicatum
PoSe	Polygala serpyllifolia
ScHu	**Scorzonera humilis**
VeSc	**Veronica scutellata**
ZaPa	Zannichellia palustris

Les espèces figurant en gras sont inscrites à la liste rouge régionale.

La légende est établie pour l'ensemble du site

0 100 400 m

N

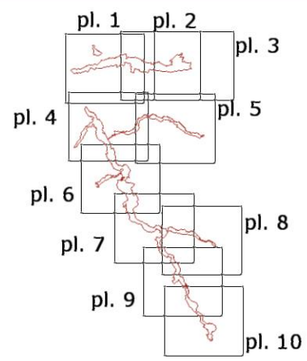

biotope

NATURA 2000

Sources : ©IGN BDTopo® (DREAL Hte-Normandie) ; ©IGNBDAlti (DREAL Hte-Normandie) ; ©DREAL Hte-Normandie périmètre Natura 2000 ; ©Biotope
Réalisation : Biotope 2011

Liberté • Égalité • Fraternité
RÉPUBLIQUE FRANÇAISE

Ministère de l'Écologie, du Développement durable, des Transports et du Logement

Communauté de Communes
Canton de Cormeilles

Liberté • Égalité • Fraternité
RÉPUBLIQUE FRANÇAISE
direction départementale
des territoires et de la mer
Eure

Espèces observées sur le site Natura 2000

Le Haut Bassin de la Calonne (FR2302009)

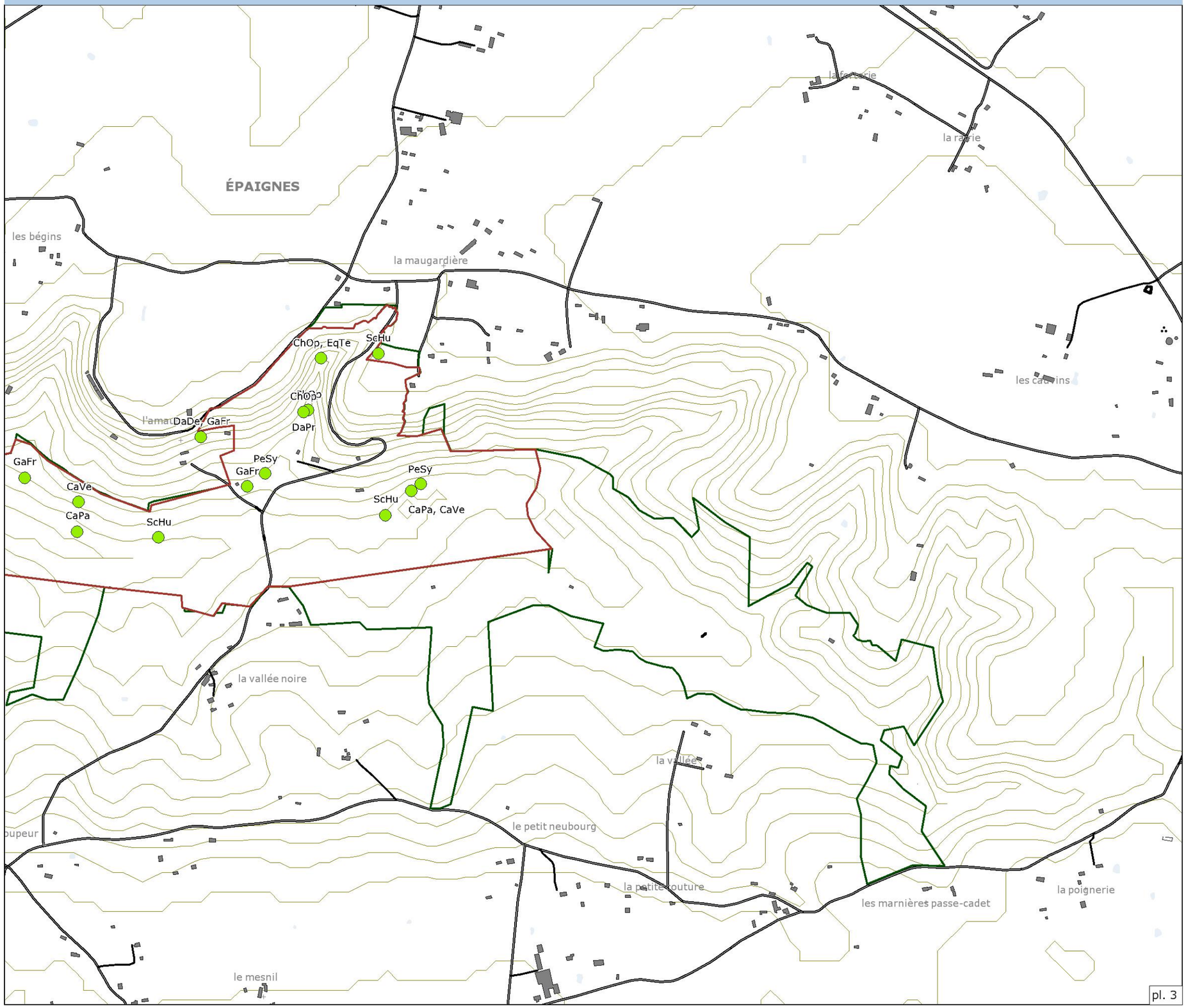

Périmètre du site Natura 2000 proposé au titre de :

La Directive Habitats

Proposition d'extension

Légende

Espèces inventoriées

Espèces patrimoniales

BeEr	Berula erecta
CaNi	**Carex nigra**
CaPa	**Carex panicea**
CaVe	**Carum verticillatum**
ChOp	Chrysosplenium oppositifolium
DaDe	**Danthonia decumbens**
DaPr	Dactylorhiza praetermissa
EqTe	Equisetum telmateia
GaFr	**Gaudinia fragilis**
HeVi	Helleborus viridis
OrLa	**Orchis laxiflora**
PeSy	**Pedicularis sylvatica**
PhSp	Phyteuma spicatum
PoSe	Polygala serpyllifolia
ScHu	**Scorzonera humilis**
VeSc	**Veronica scutellata**
ZaPa	Zannichellia palustris

Les espèces figurant en gras sont inscrites à la liste rouge régionale.

La légende est établie pour l'ensemble du site

0 100 400 m

N

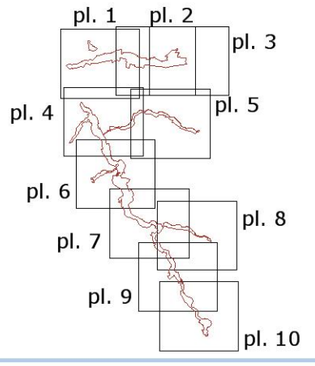

biotope

NATURA 2000

Sources : ©IGN BDTopo® (DREAL Hte-Normandie) ;
©IGNBDAlti (DREAL Hte-Normandie) ;
©DREAL Hte-Normandie périmètre Natura 2000 ; ©Biotope
Réalisation : Biotope 2011

Liberté • Égalité • Fraternité
RÉPUBLIQUE FRANÇAISE

Ministère de l'Écologie, du Développement durable, des Transports et du Logement

Communauté de Communes
Canton de Cormeilles

Liberté • Égalité • Fraternité
RÉPUBLIQUE FRANÇAISE
direction départementale
des territoires et de la mer
Eure

Espèces observées sur le site Natura 2000

Le Haut Bassin de la Calonne (FR2302009)

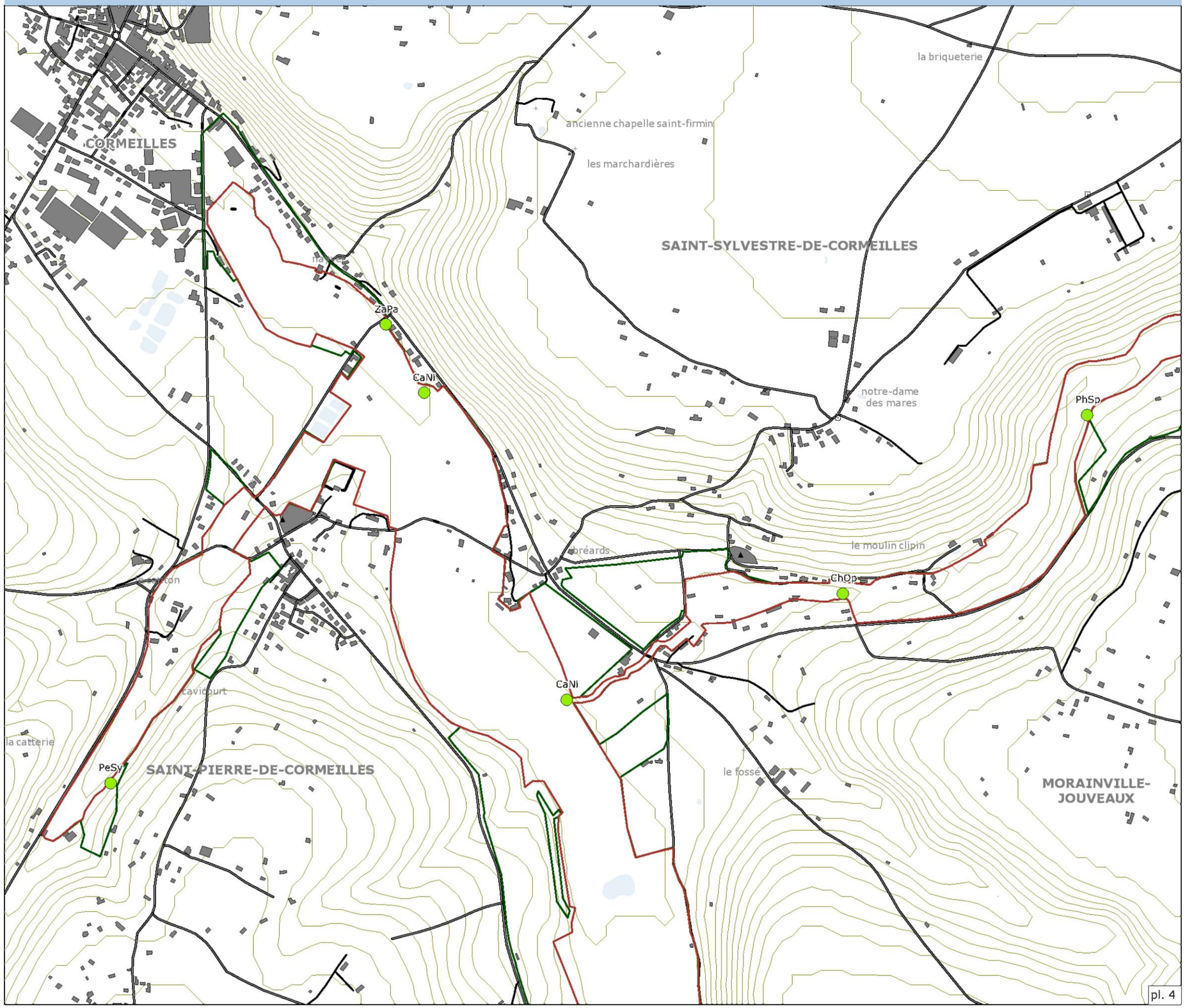

Périmètre du site Natura 2000 proposé au titre de :

- La Directive Habitats
- Proposition d'extension

Légende

Espèces inventoriées

- **Espèces patrimoniales**

BeEr	Berula erecta
CaNi	**Carex nigra**
CaPa	**Carex panicea**
CaVe	**Carum verticillatum**
ChOp	Chrysosplenium oppositifolium
DaDe	**Danthonia decumbens**
DaPr	Dactylorhiza praetermissa
EqTe	Equisetum telmateia
GaFr	**Gaudinia fragilis**
HeVi	Helleborus viridis
OrLa	**Orchis laxiflora**
PeSy	**Pedicularis sylvatica**
PhSp	Phyteuma spicatum
PoSe	Polygala serpyllifolia
ScHu	**Scorzonera humilis**
VeSc	**Veronica scutellata**
ZaPa	Zannichellia palustris

Les espèces figurant en gras sont inscrites à la liste rouge régionale.

La légende est établie pour l'ensemble du site

0 100 400 m

N

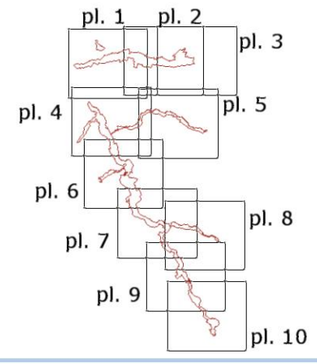

biotope

NATURA 2000

Sources : ©IGN BDTopo® (DREAL Hte-Normandie) ; ©IGNBDAlti (DREAL Hte-Normandie) ; ©DREAL Hte-Normandie périmètre Natura 2000 ; ©Biotope
Réalisation : Biotope 2011

Liberté • Égalité • Fraternité
RÉPUBLIQUE FRANÇAISE

Ministère de l'Écologie, du Développement durable, des Transports et du Logement

Communauté de Communes
Canton de Cormeilles

Liberté • Égalité • Fraternité
RÉPUBLIQUE FRANÇAISE
direction départementale
des territoires et de la mer
Eure

Espèces observées sur le site Natura 2000

Le Haut Bassin de la Calonne (FR2302009)

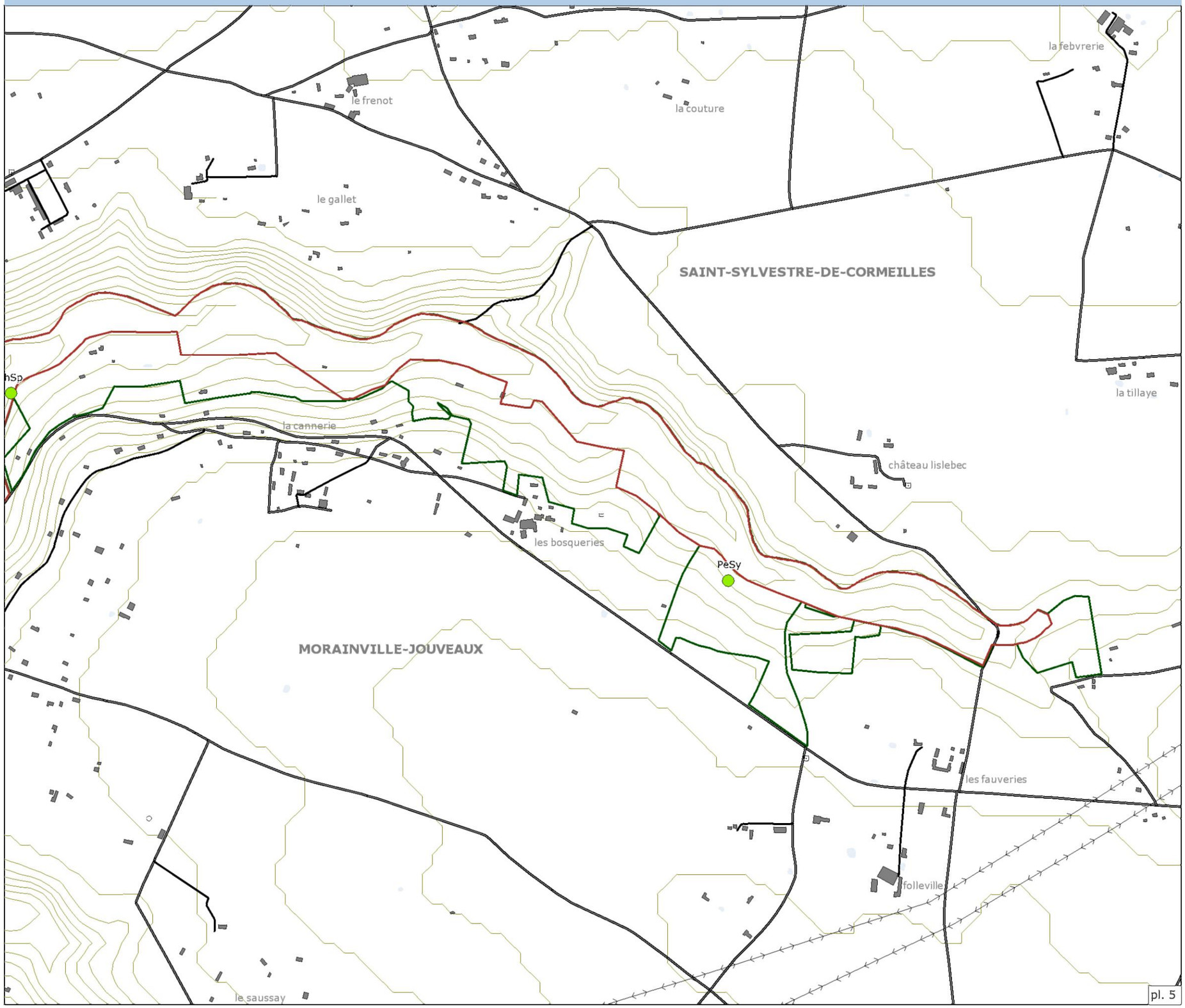

Périmètre du site Natura 2000 proposé au titre de :

La Directive Habitats

Proposition d'extension

Légende

Espèces inventoriées

Espèces patrimoniales

BeEr	Berula erecta
CaNi	**Carex nigra**
CaPa	**Carex panicea**
CaVe	**Carum verticillatum**
ChOp	Chrysosplenium oppositifolium
DaDe	**Danthonia decumbens**
DaPr	Dactylorhiza praetermissa
EqTe	Equisetum telmateia
GaFr	**Gaudinia fragilis**
HeVi	Helleborus viridis
OrLa	**Orchis laxiflora**
PeSy	**Pedicularis sylvatica**
PhSp	Phyteuma spicatum
PoSe	Polygala serpyllifolia
ScHu	**Scorzonera humilis**
VeSc	**Veronica scutellata**
ZaPa	Zannichellia palustris

Les espèces figurant en gras sont inscrites à la liste rouge régionale.

La légende est établie pour l'ensemble du site

0 100 400 m

N

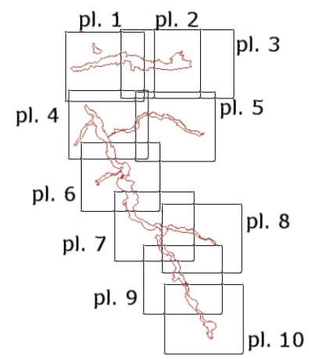

Liberté • Égalité • Fraternité
RÉPUBLIQUE FRANÇAISE
Ministère de l'Écologie, du Développement durable, des Transports et du Logement

Sources : ©IGN BDTopo® (DREAL Hte-Normandie) ; ©IGNBDAlti (DREAL Hte-Normandie) ; ©DREAL Hte-Normandie périmètre Natura 2000 ; ©Biotope
Réalisation : Biotope 2011

Communauté de Communes
Canton de Cormeilles

Liberté • Égalité • Fraternité
RÉPUBLIQUE FRANÇAISE
direction départementale
des territoires et de la mer
Eure

Espèces observées sur le site Natura 2000

Le Haut Bassin de la Calonne (FR2302009)

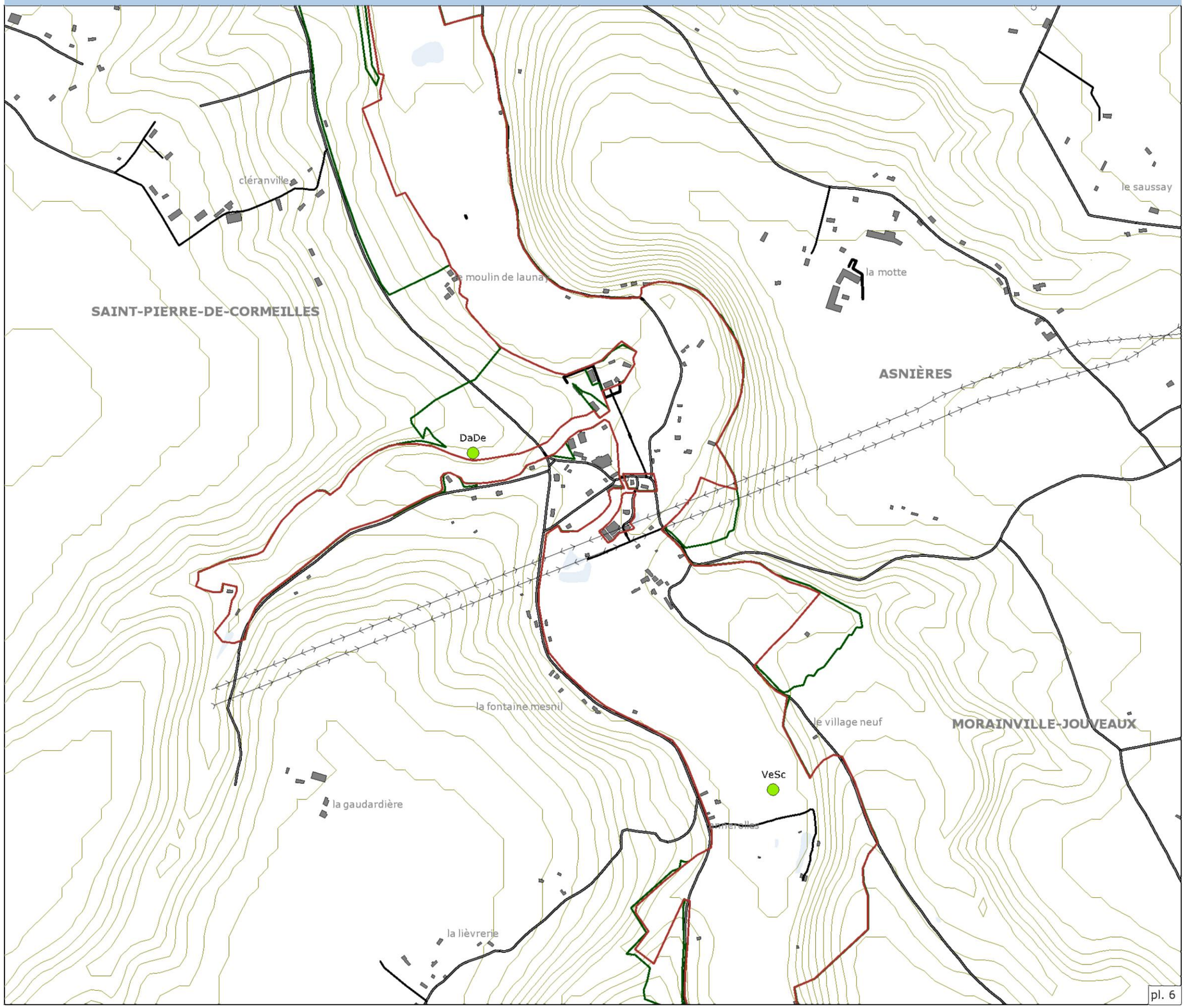

Périmètre du site Natura 2000 proposé au titre de :

La Directive Habitats

Proposition d'extension

Légende

Espèces inventoriées

Espèces patrimoniales

BeEr	Berula erecta
CaNi	**Carex nigra**
CaPa	**Carex panicea**
CaVe	**Carum verticillatum**
ChOp	Chrysosplenium oppositifolium
DaDe	**Danthonia decumbens**
DaPr	Dactylorhiza praetermissa
EqTe	Equisetum telmateia
GaFr	**Gaudinia fragilis**
HeVi	Helleborus viridis
OrLa	**Orchis laxiflora**
PeSy	**Pedicularis sylvatica**
PhSp	Phyteuma spicatum
PoSe	Polygala serpyllifolia
ScHu	**Scorzonera humilis**
VeSc	**Veronica scutellata**
ZaPa	Zannichellia palustris

Les espèces figurant en gras sont inscrites à la liste rouge régionale.

La légende est établie pour l'ensemble du site

0 100 400 m

N

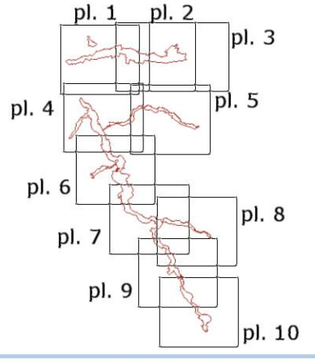

Liberté • Égalité • Fraternité
RÉPUBLIQUE FRANÇAISE

Ministère
de l'Écologie,
du Développement
durable,
des Transports
et du Logement

biotope

NATURA 2000

**Sources : ©IGN BDTopo® (DREAL Hte-Normandie) ;
©IGNBDAlti (DREAL Hte-Normandie) ;
©DREAL Hte-Normandie périmètre Natura 2000 ; ©Biotope
Réalisation : Biotope 2011**

Communauté de Communes
Canton de Corneilles

Liberté • Égalité • Fraternité
RÉPUBLIQUE FRANÇAISE
direction départementale
des territoires et de la mer
Eure

Espèces observées sur le site Natura 2000

Le Haut Bassin de la Calonne (FR2302009)

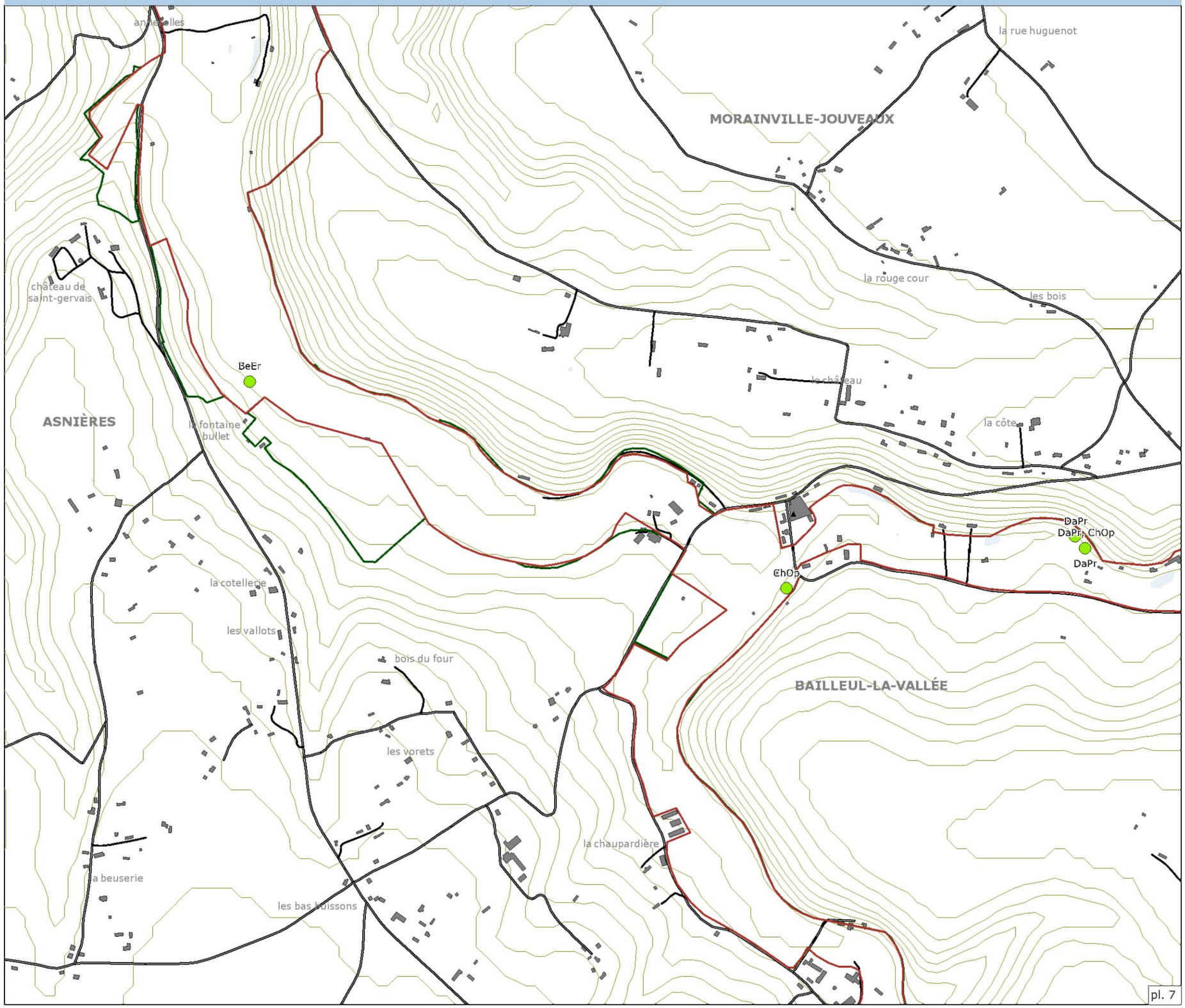

Périmètre du site Natura 2000 proposé au titre de :

- La Directive Habitats
- Proposition d'extension

Légende

Espèces inventoriées

- **Espèces patrimoniales**

BeEr	Berula erecta
CaNi	**Carex nigra**
CaPa	**Carex panicea**
CaVe	**Carum verticillatum**
ChOp	Chrysosplenium oppositifolium
DaDe	**Danthonia decumbens**
DaPr	Dactylorhiza praetermissa
EqTe	Equisetum telmateia
GaFr	**Gaudinia fragilis**
HeVi	Helleborus viridis
OrLa	**Orchis laxiflora**
PeSy	**Pedicularis sylvatica**
PhSp	Phyteuma spicatum
PoSe	Polygala serpyllifolia
ScHu	**Scorzonera humilis**
VeSc	**Veronica scutellata**
ZaPa	Zannichellia palustris

Les espèces figurant en gras sont inscrites à la liste rouge régionale.

La légende est établie pour l'ensemble du site

0 100 400 m

N

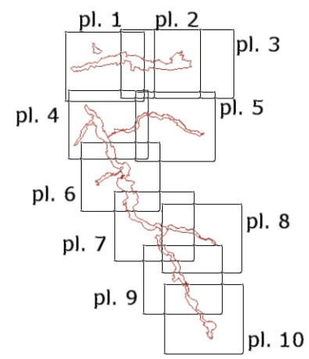

Liberté • Égalité • Fraternité
RÉPUBLIQUE FRANÇAISE
Ministère de l'Écologie, du Développement durable, des Transports et du Logement

biotope

NATURA 2000

Sources : ©IGN BDTopo© (DREAL Hte-Normandie) ; ©IGNBDAlti (DREAL Hte-Normandie) ; ©DREAL Hte-Normandie périmètre Natura 2000 ; ©Biotope
Réalisation : Biotope 2011

Communauté de Communes
Canton de Corneilles

Liberté • Égalité • Fraternité
RÉPUBLIQUE FRANÇAISE
direction départementale
des territoires et de la mer
Eure

Espèces observées sur le site Natura 2000

Le Haut Bassin de la Calonne (FR2302009)

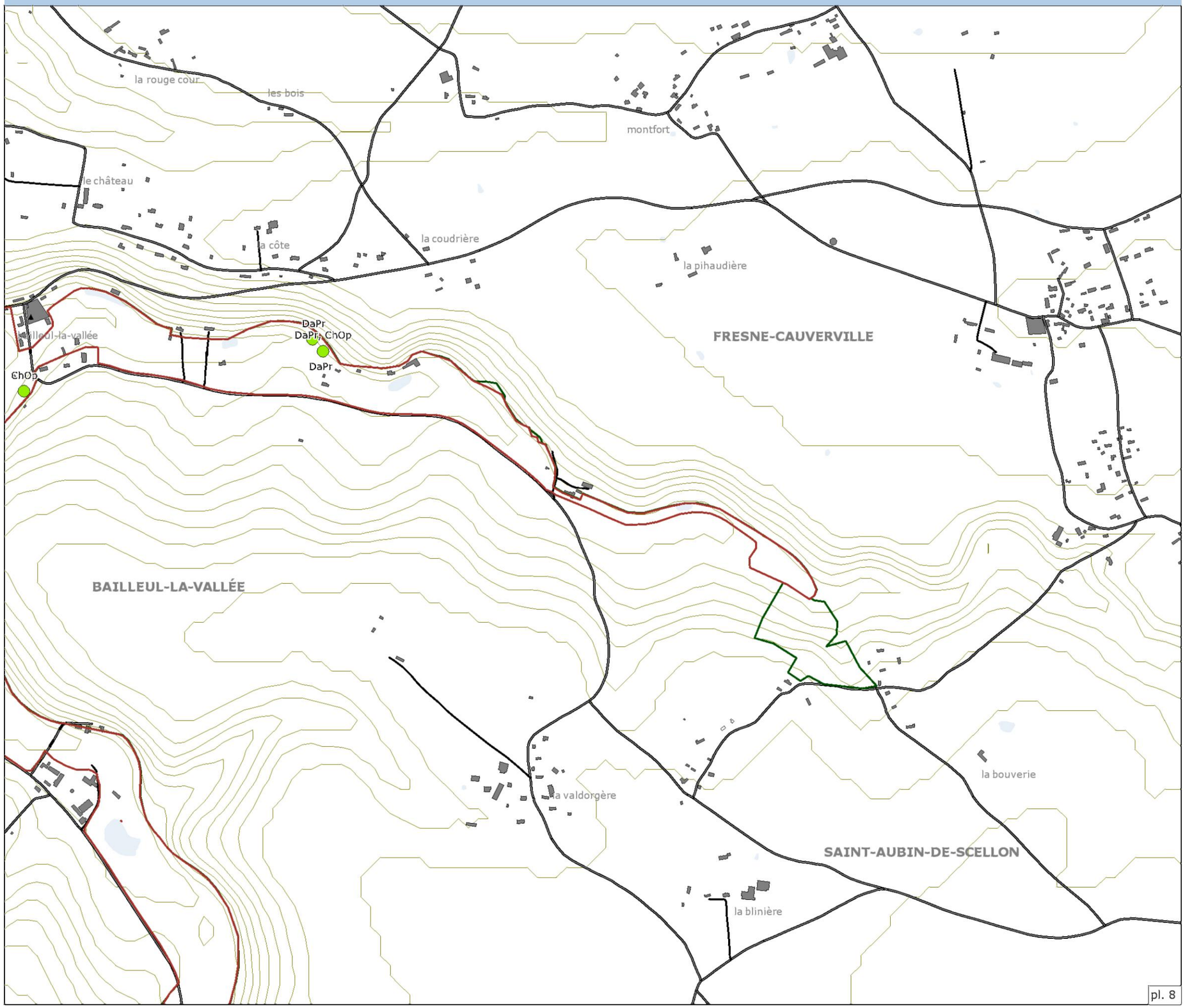

Périmètre du site Natura 2000 proposé au titre de :

- La Directive Habitats
- Proposition d'extension

Légende

Espèces inventoriées

- **Espèces patrimoniales**

BeEr	Berula erecta
CaNi	**Carex nigra**
CaPa	**Carex panicea**
CaVe	**Carum verticillatum**
ChOp	Chrysosplenium oppositifolium
DaDe	**Danthonia decumbens**
DaPr	Dactylorhiza praetermissa
EqTe	Equisetum telmateia
GaFr	**Gaudinia fragilis**
HeVi	Helleborus viridis
OrLa	**Orchis laxiflora**
PeSy	**Pedicularis sylvatica**
PhSp	Phyteuma spicatum
PoSe	Polygala serpyllifolia
ScHu	**Scorzonera humilis**
VeSc	**Veronica scutellata**
ZaPa	Zannichellia palustris

Les espèces figurant en gras sont inscrites à la liste rouge régionale.

La légende est établie pour l'ensemble du site

0 100 400 m

N

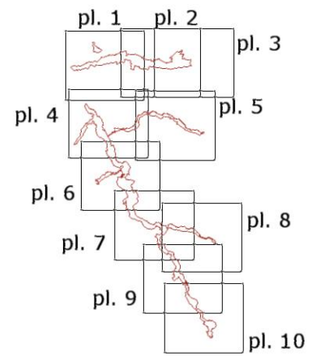

Liberté • Égalité • Fraternité
RÉPUBLIQUE FRANÇAISE

Ministère
de l'Écologie,
du Développement
durable,
des Transports
et du Logement

biotope

NATURA 2000

Sources : ©IGN BDTopo® (DREAL Hte-Normandie) ; ©IGNBDAlti (DREAL Hte-Normandie) ; ©DREAL Hte-Normandie périmètre Natura 2000 ; ©Biotope
Réalisation : Biotope 2011

Communauté de Communes
Canton de Corneilles

Liberté • Égalité • Fraternité
RÉPUBLIQUE FRANÇAISE
direction départementale
des territoires et de la mer
Eure

Espèces observées sur le site Natura 2000

Le Haut Bassin de la Calonne (FR2302009)

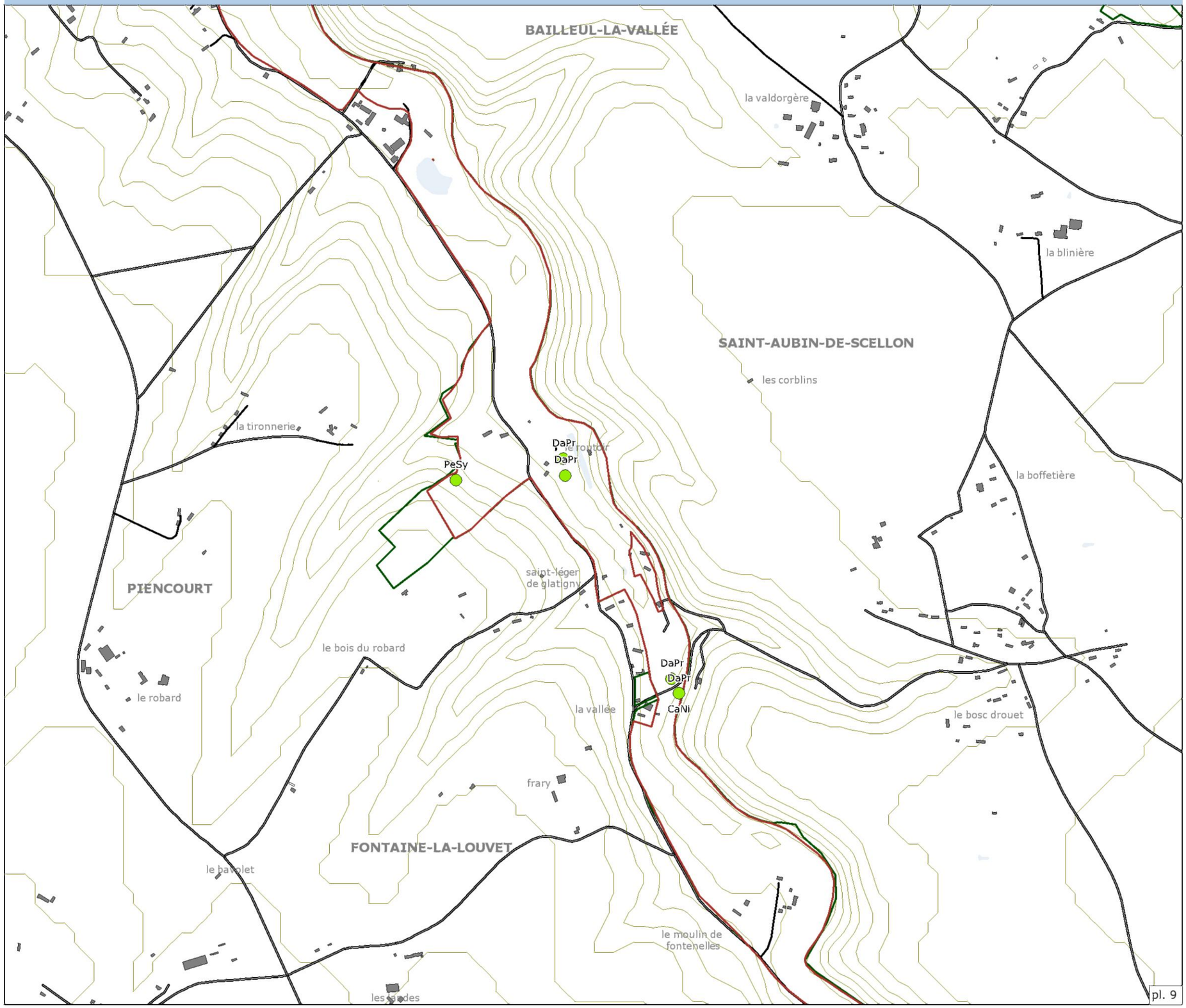

Périmètre du site Natura 2000 proposé au titre de :

- La Directive Habitats
- Proposition d'extension

Légende

Espèces inventoriées

- **Espèces patrimoniales**

BeEr	Berula erecta
CaNi	**Carex nigra**
CaPa	**Carex panicea**
CaVe	**Carum verticillatum**
ChOp	Chrysosplenium oppositifolium
DaDe	**Danthonia decumbens**
DaPr	Dactylorhiza praetermissa
EqTe	Equisetum telmateia
GaFr	**Gaudinia fragilis**
HeVi	Helleborus viridis
OrLa	**Orchis laxiflora**
PeSy	**Pedicularis sylvatica**
PhSp	Phyteuma spicatum
PoSe	Polygala serpyllifolia
ScHu	**Scorzonera humilis**
VeSc	**Veronica scutellata**
ZaPa	Zannichellia palustris

Les espèces figurant en gras sont inscrites à la liste rouge régionale.

La légende est établie pour l'ensemble du site

0 100 400 m

N

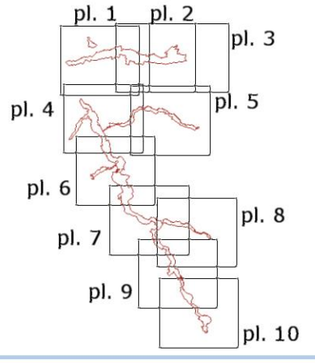

Liberté • Égalité • Fraternité
RÉPUBLIQUE FRANÇAISE

Ministère
de l'Écologie,
du Développement
durable,
des Transports
et du Logement

Sources : ©IGN BDTopo® (DREAL Hte-Normandie) ; ©IGNBDAlti (DREAL Hte-Normandie) ; ©DREAL Hte-Normandie périmètre Natura 2000 ; ©Biotope
Réalisation : Biotope 2011

Communauté de Communes
Canton de Corneilles

Liberté • Égalité • Fraternité
RÉPUBLIQUE FRANÇAISE
direction départementale
des territoires et de la mer
Eure

Espèces observées sur le site Natura 2000

Le Haut Bassin de la Calonne (FR2302009)

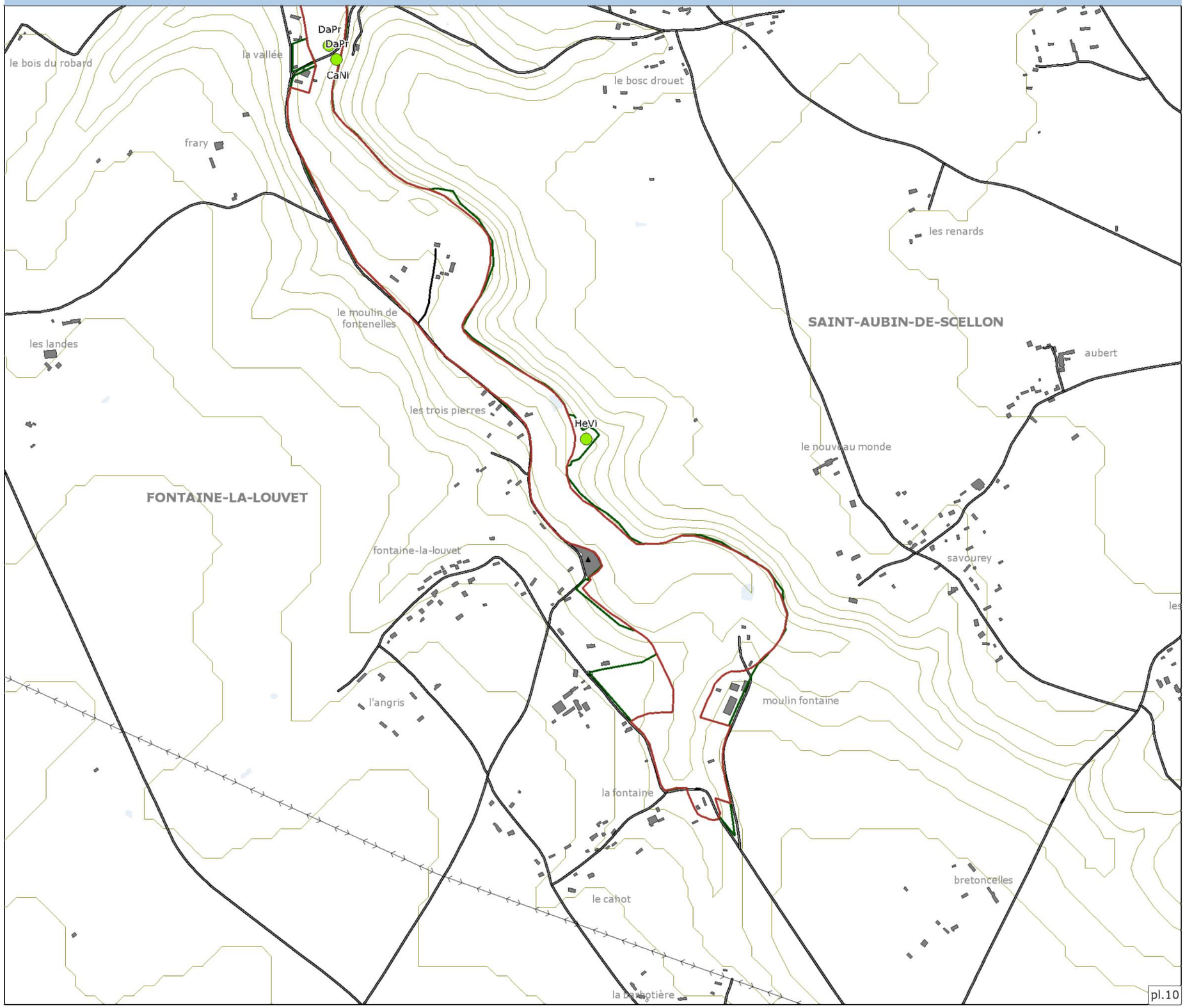

Périmètre du site Natura 2000 proposé au titre de :

- La Directive Habitats
- Proposition d'extension

Légende

Espèces inventoriées

- **Espèces patrimoniales**

BeEr	Berula erecta
CaNi	**Carex nigra**
CaPa	**Carex panicea**
CaVe	**Carum verticillatum**
ChOp	Chrysosplenium oppositifolium
DaDe	**Danthonia decumbens**
DaPr	Dactylorhiza praetermissa
EqTe	Equisetum telmateia
GaFr	**Gaudinia fragilis**
HeVi	Helleborus viridis
OrLa	**Orchis laxiflora**
PeSy	**Pedicularis sylvatica**
PhSp	Phyteuma spicatum
PoSe	Polygala serpyllifolia
ScHu	**Scorzonera humilis**
VeSc	**Veronica scutellata**
ZaPa	Zannichellia palustris

Les espèces figurant en gras sont inscrites à la liste rouge régionale.

La légende est établie pour l'ensemble du site

0 100 400 m

N

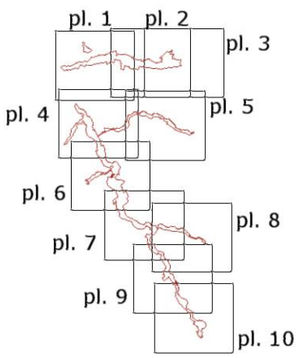

biotope

NATURA 2000

Liberté • Égalité • Fraternité
RÉPUBLIQUE FRANÇAISE

Ministère
de l'Écologie,
du Développement
durable,
des Transports
et du Logement

Sources : ©IGN BDTopo® (DREAL Hte-Normandie) ; ©IGNBDAlti (DREAL Hte-Normandie) ; ©DREAL Hte-Normandie périmètre Natura 2000 ; ©Biotope
Réalisation : Biotope 2011

Communauté de Communes
Canton de Cormeilles

Liberté • Égalité • Fraternité
RÉPUBLIQUE FRANÇAISE
direction départementale
des territoires et de la mer
Eure

Relevés phytosociologiques réalisés sur le site Natura 2000

Le Haut Bassin de la Calonne (FR2302009)

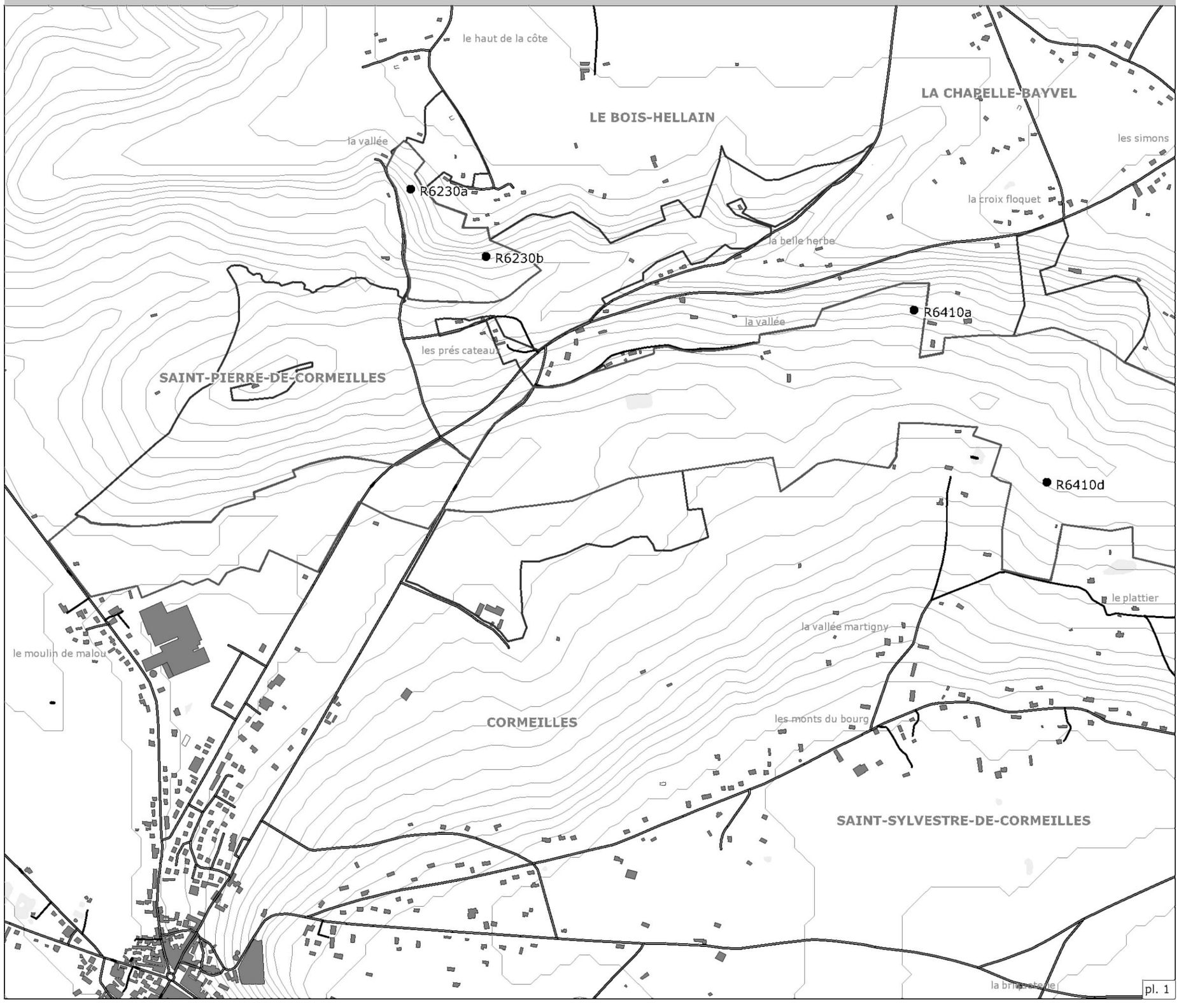

Périmètre du site Natura 2000 proposé au titre de :

- La Directive Habitats
- Proposition d'extension

Légende

- Relevé phytosociologique

0 100 400 m

N

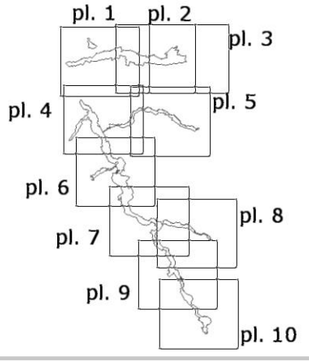

biotope

NATURA 2000

Liberté • Égalité • Fraternité
RÉPUBLIQUE FRANÇAISE
Ministère
de l'Écologie,
du Développement
durable,
des Transports
et du Logement

Sources : ©IGN BDTopo® (DREAL Hte-Normandie) ;
©IGNBDAlti (DREAL Hte-Normandie) ;
©DREAL Hte-Normandie périmètre Natura 2000 ; ©Biotope
Réalisation : Biotope 2011

Communauté de Communes
Canton de Cormeilles

Liberté • Égalité • Fraternité
RÉPUBLIQUE FRANÇAISE
direction départementale
des territoires et de la mer
Eure

Relevés phytosociologiques réalisés sur le site Natura 2000

Le Haut Bassin de la Calonne (FR2302009)

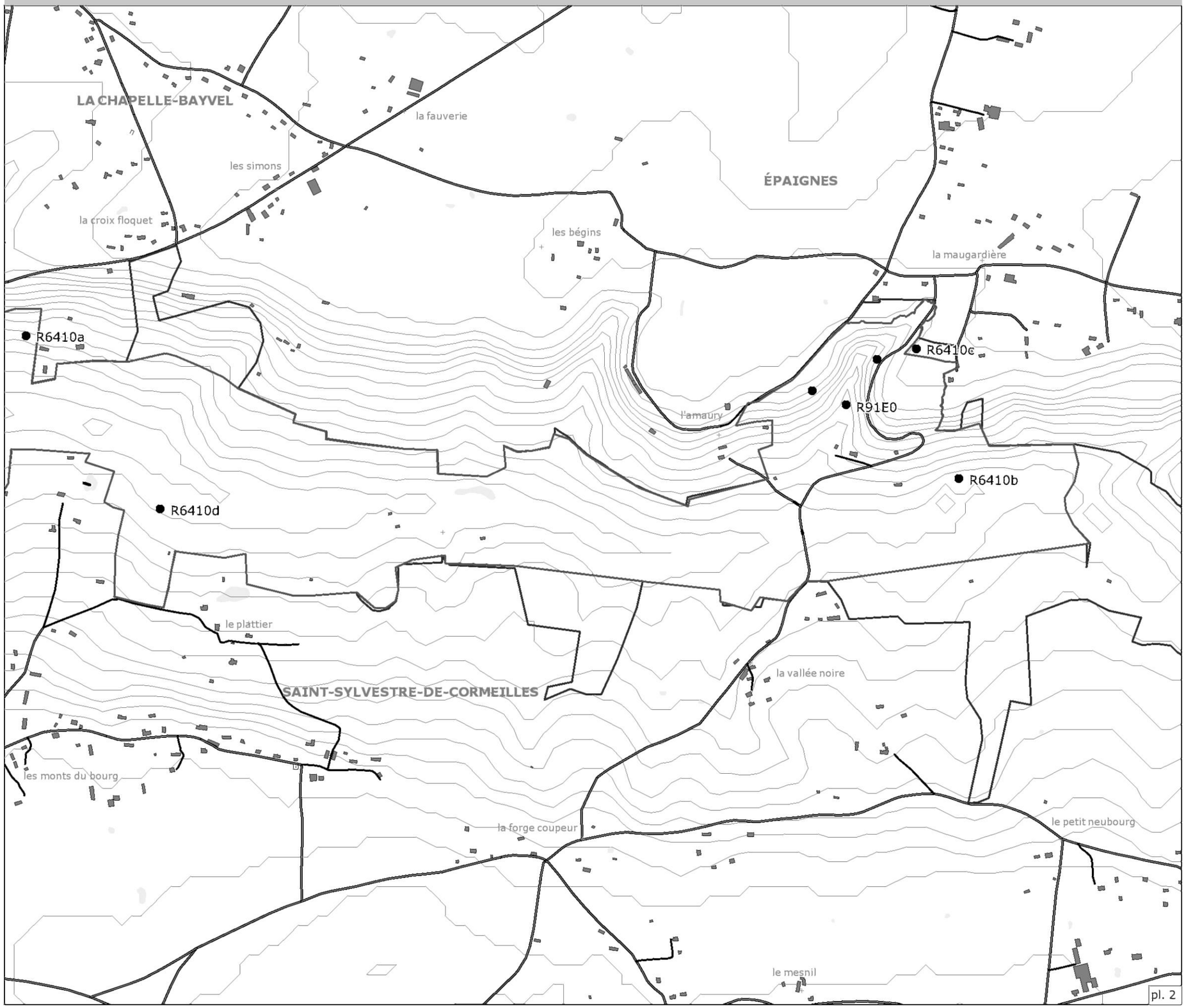

Périmètre du site Natura 2000 proposé au titre de :

- La Directive Habitats
- Proposition d'extension

Légende

- Relevé phytosociologique

0 100 400 m

N

pl. 1 pl. 2 pl. 3
pl. 4 pl. 5
pl. 6 pl. 8
pl. 7
pl. 9 pl. 10

Liberté • Égalité • Fraternité
RÉPUBLIQUE FRANÇAISE
Ministère de l'Écologie, du Développement durable, des Transports et du Logement

biotope

NATURA 2000

Sources : ©IGN BDTopo® (DREAL Hte-Normandie) ; ©IGNBDAlti (DREAL Hte-Normandie) ; ©DREAL Hte-Normandie périmètre Natura 2000 ; ©Biotope
Réalisation : Biotope 2011

Communauté de Communes
Canton de Cormeilles

Liberté • Égalité • Fraternité
RÉPUBLIQUE FRANÇAISE
direction départementale
des territoires et de la mer
Eure

Relevés phytosociologiques réalisés sur le site Natura 2000

Le Haut Bassin de la Calonne (FR2302009)

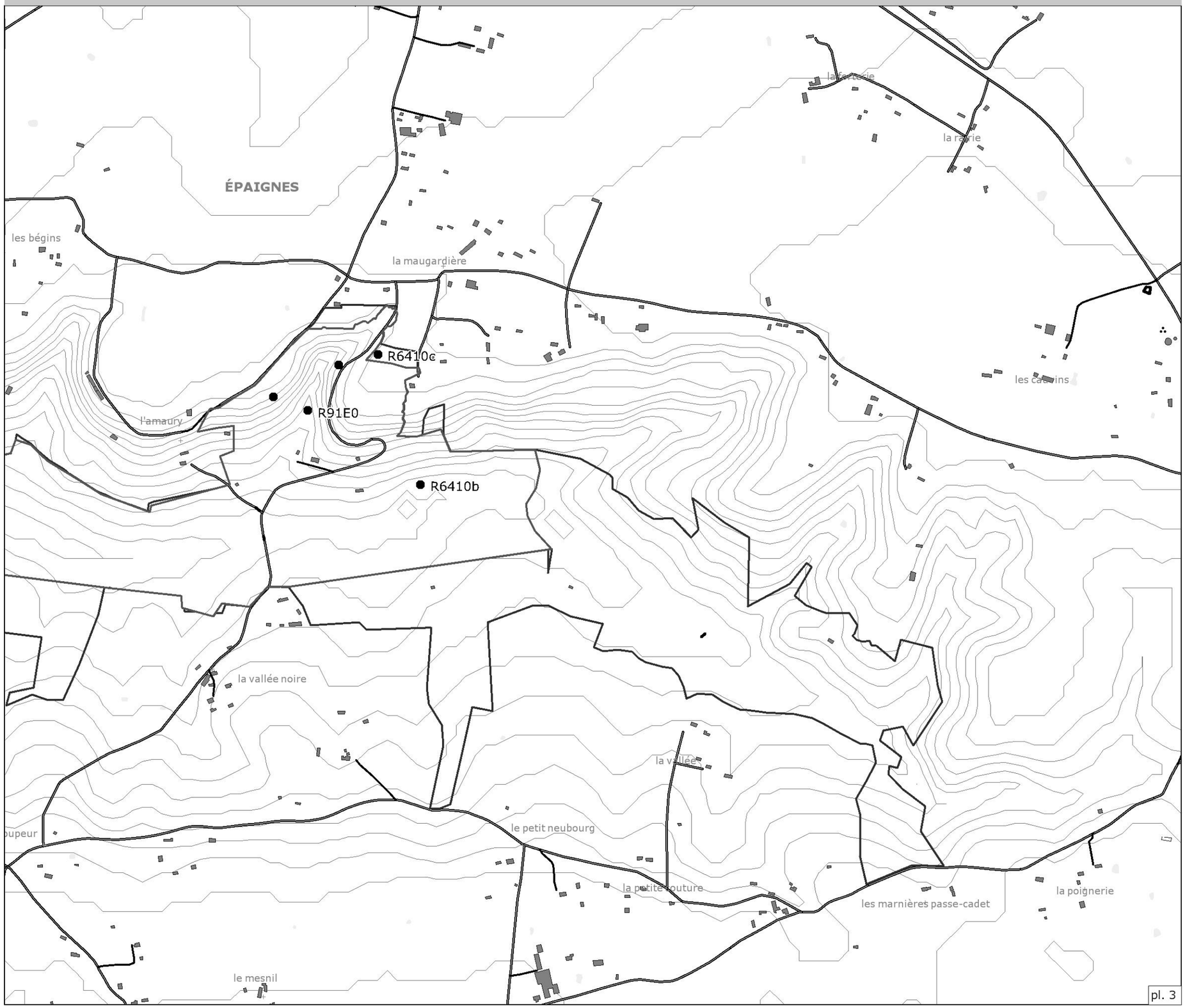

Périmètre du site Natura 2000 proposé au titre de :

- La Directive Habitats
- Proposition d'extension

Légende

- Relevé phytosociologique

0 100 400 m

N

pl. 1 pl. 2 pl. 3
pl. 4 pl. 5
pl. 6
pl. 7 pl. 8
pl. 9 pl. 10

biotope

NATURA 2000

Sources : ©IGN BDTopo® (DREAL Hte-Normandie) ;
©IGNBDAlti (DREAL Hte-Normandie) ;
©DREAL Hte-Normandie périmètre Natura 2000 ; ©Biotope
Réalisation : Biotope 2011

Liberté • Égalité • Fraternité
RÉPUBLIQUE FRANÇAISE
Ministère
de l'Écologie,
du Développement
durable,
des Transports
et du Logement

Communauté de Communes
Canton de Cormeilles

Liberté • Égalité • Fraternité
RÉPUBLIQUE FRANÇAISE
direction départementale
des territoires et de la mer
Eure

Relevés phytosociologiques réalisés sur le site Natura 2000

Le Haut Bassin de la Calonne (FR2302009)

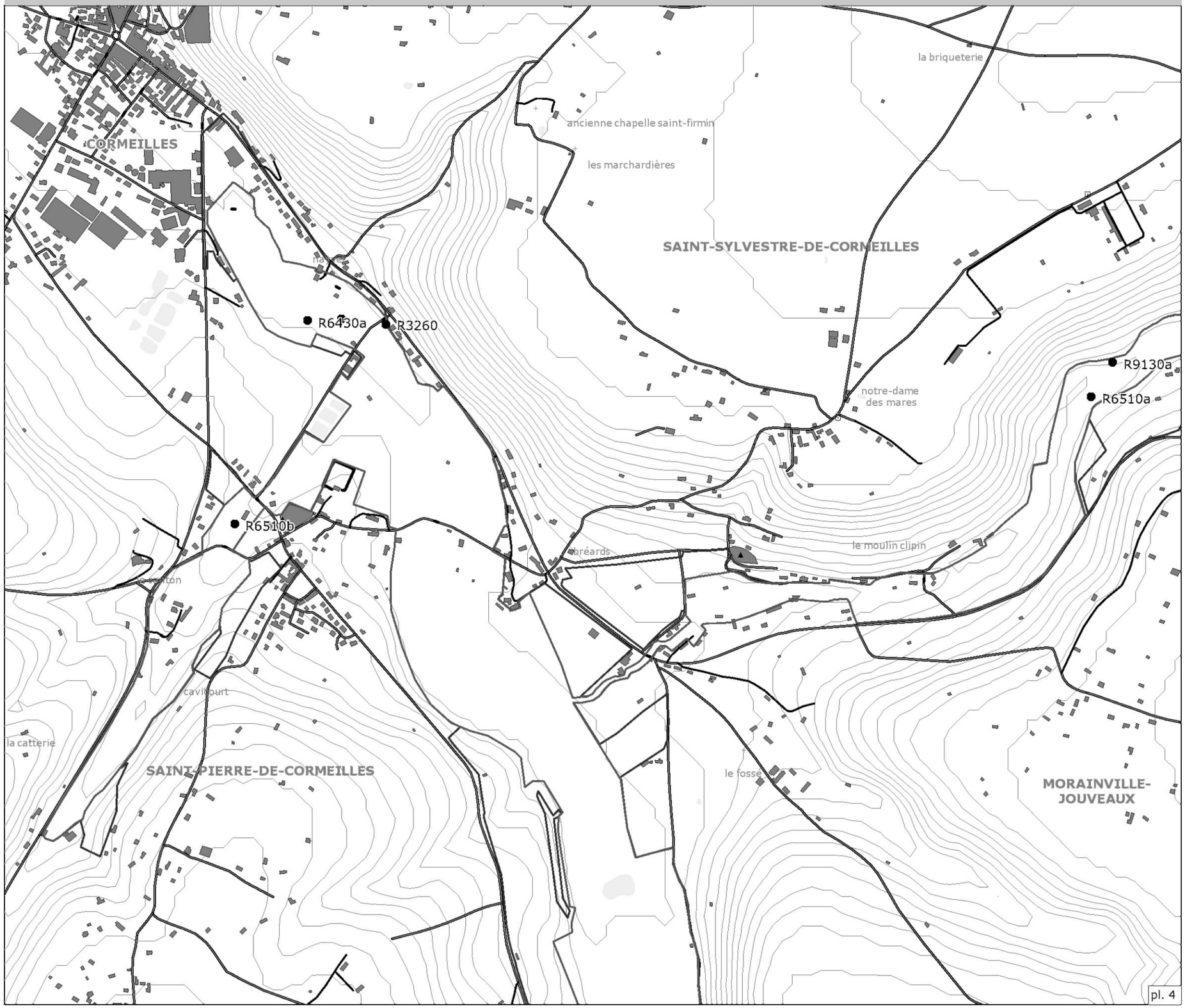

Périmètre du site Natura 2000 proposé au titre de :

- La Directive Habitats
- Proposition d'extension

Légende

- Relevé phytosociologique

0 100 400 m

N

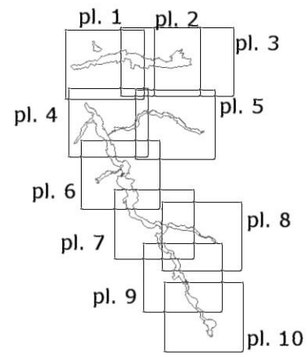

biotope

NATURA 2000

Liberté • Égalité • Fraternité
RÉPUBLIQUE FRANÇAISE

Ministère
de l'Écologie,
du Développement
durable,
des Transports
et du Logement

Sources : ©IGN BDTopo® (DREAL Hte-Normandie) ; ©IGNBDAlti (DREAL Hte-Normandie) ; ©DREAL Hte-Normandie périmètre Natura 2000 ; ©Biotope
Réalisation : Biotope 2011

Communauté de Communes
Canton de Cormeilles

Liberté • Égalité • Fraternité
RÉPUBLIQUE FRANÇAISE
direction départementale
des territoires et de la mer
Eure

Relevés phytosociologiques réalisés sur le site Natura 2000

Le Haut Bassin de la Calonne (FR2302009)

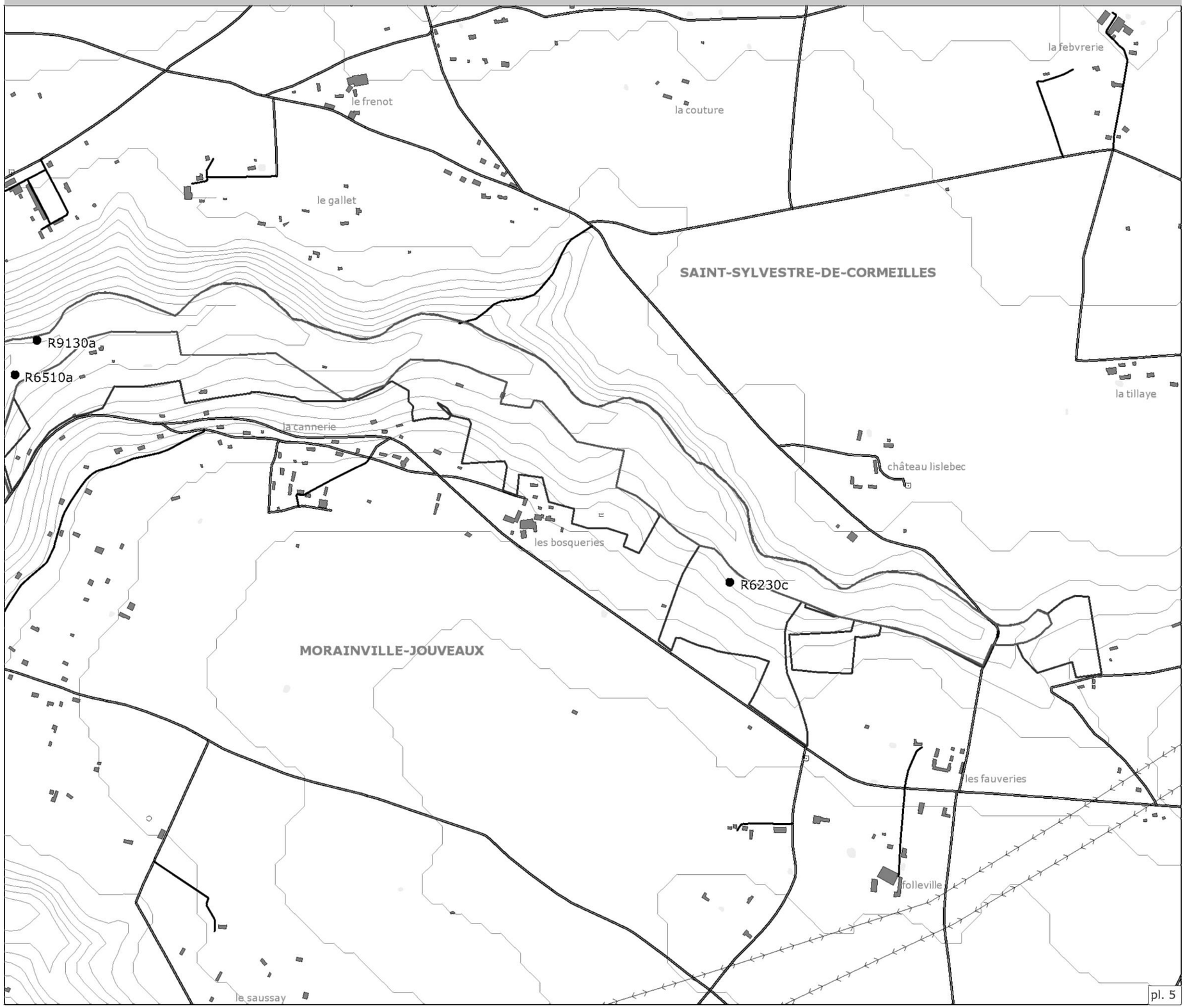

Périmètre du site Natura 2000 proposé au titre de :

- La Directive Habitats
- Proposition d'extension

Légende

- Relevé phytosociologique

0 100 400 m

N

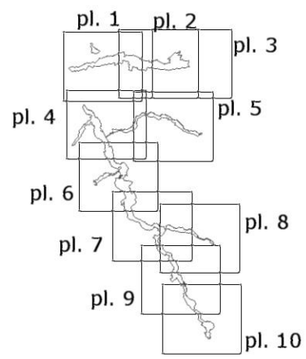

biotope

NATURA 2000

Sources : ©IGN BDTopo® (DREAL Hte-Normandie) ;
©IGNBDAlti (DREAL Hte-Normandie) ;
©DREAL Hte-Normandie périmètre Natura 2000 ; ©Biotope
Réalisation : Biotope 2011

Liberté • Égalité • Fraternité
RÉPUBLIQUE FRANÇAISE

Ministère
de l'Écologie,
du Développement
durable,
des Transports
et du Logement

Communauté de Communes
Canton de Cormeilles

Liberté • Égalité • Fraternité
RÉPUBLIQUE FRANÇAISE
direction départementale
des territoires et de la mer
Eure

Relevés phytosociologiques réalisés sur le site Natura 2000

Le Haut Bassin de la Calonne (FR2302009)

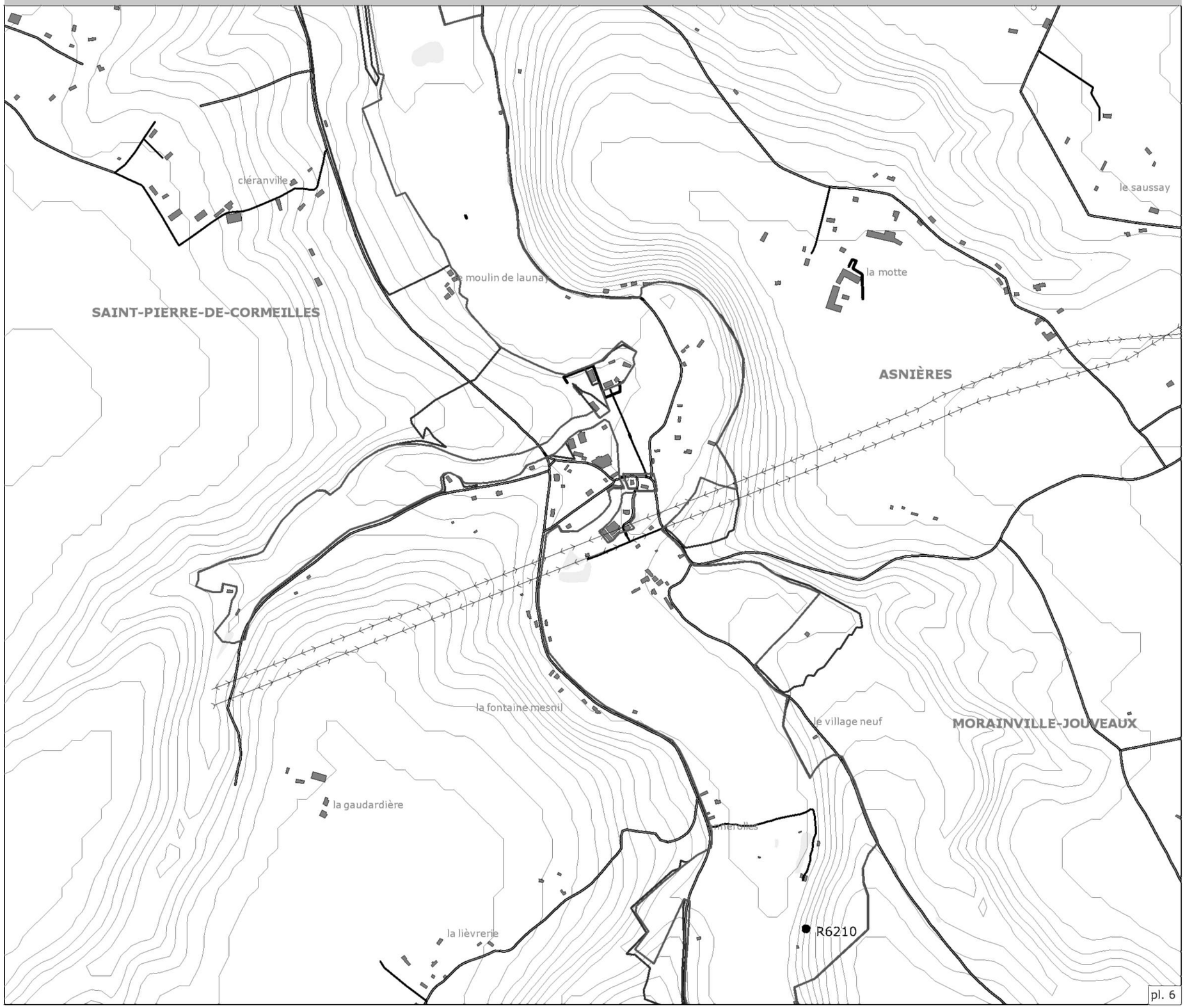

Périmètre du site Natura 2000 proposé au titre de :

- La Directive Habitats
- Proposition d'extension

Légende

- Relevé phytosociologique

0 100 400 m

N

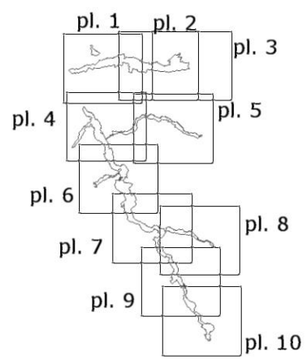

biotope

NATURA 2000

Sources : ©IGN BDTopo® (DREAL Hte-Normandie) ; ©IGNBDAlti (DREAL Hte-Normandie) ; ©DREAL Hte-Normandie périmètre Natura 2000 ; ©Biotope
Réalisation : Biotope 2011

Liberté • Égalité • Fraternité
RÉPUBLIQUE FRANÇAISE

Ministère
de l'Écologie,
du Développement
durable,
des Transports
et du Logement

Communauté de Communes
Canton de Corneilles

Liberté • Égalité • Fraternité
RÉPUBLIQUE FRANÇAISE
direction départementale
des territoires et de la mer
Eure

Relevés phytosociologiques réalisés sur le site Natura 2000

Le Haut Bassin de la Calonne (FR2302009)

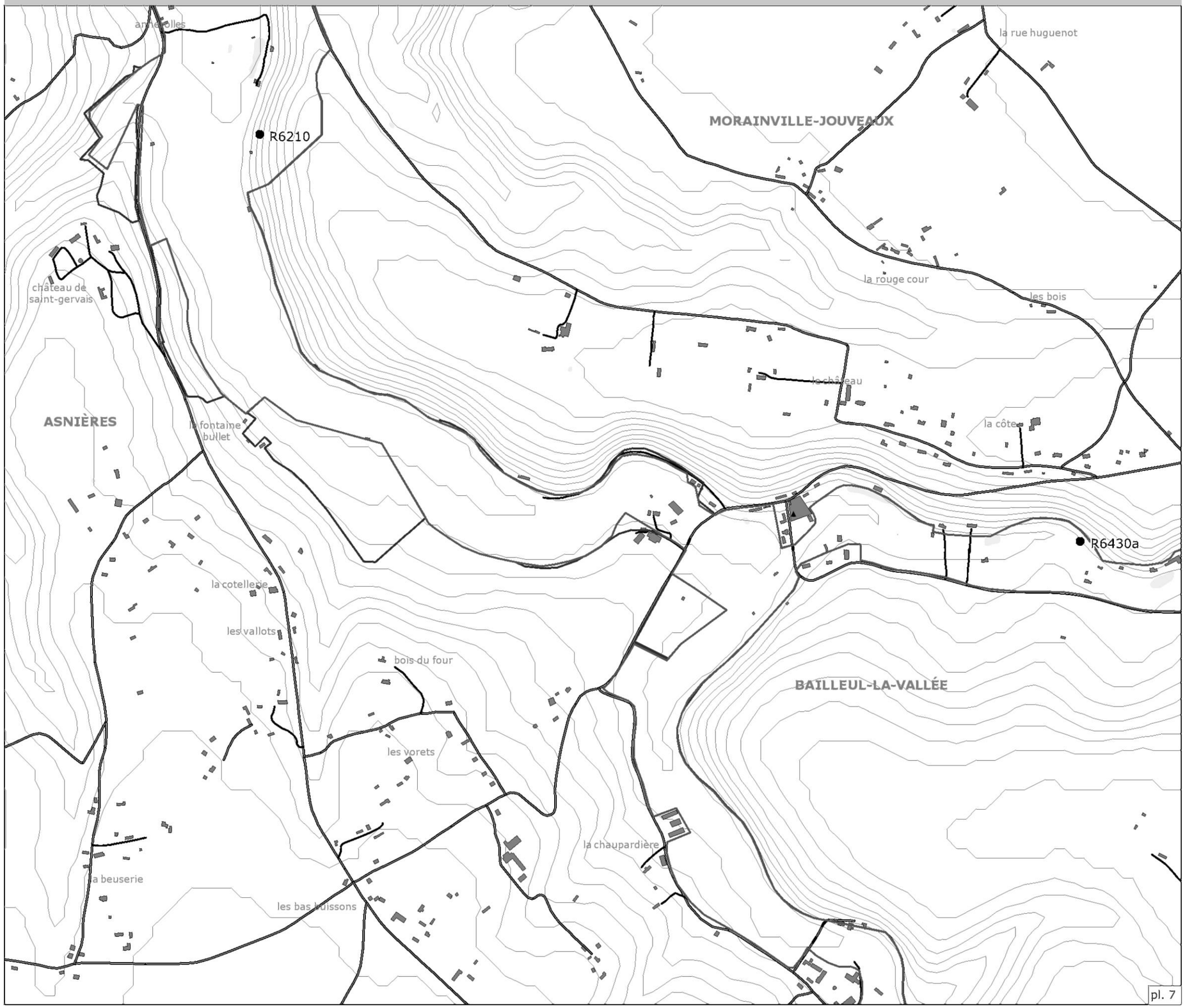

Périmètre du site Natura 2000 proposé au titre de :

- La Directive Habitats
- Proposition d'extension

Légende

- Relevé phytosociologique

0 100 400 m

N

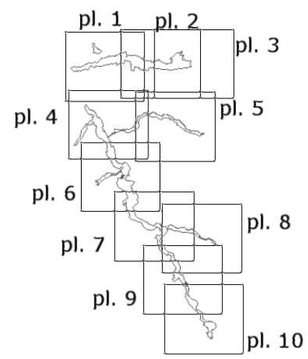

Liberté • Égalité • Fraternité
RÉPUBLIQUE FRANÇAISE

Ministère
de l'Écologie,
du Développement
durable,
des Transports
et du Logement

biotope

NATURA 2000

Sources : ©IGN BDTopo® (DREAL Hte-Normandie) ; ©IGNBDAlti (DREAL Hte-Normandie) ; ©DREAL Hte-Normandie périmètre Natura 2000 ; ©Biotope
Réalisation : Biotope 2011

Communauté de Communes
Canton de Corneilles

Liberté • Égalité • Fraternité
RÉPUBLIQUE FRANÇAISE
direction départementale
des territoires et de la mer
Eure

Relevés phytosociologiques réalisés sur le site Natura 2000

Le Haut Bassin de la Calonne (FR2302009)

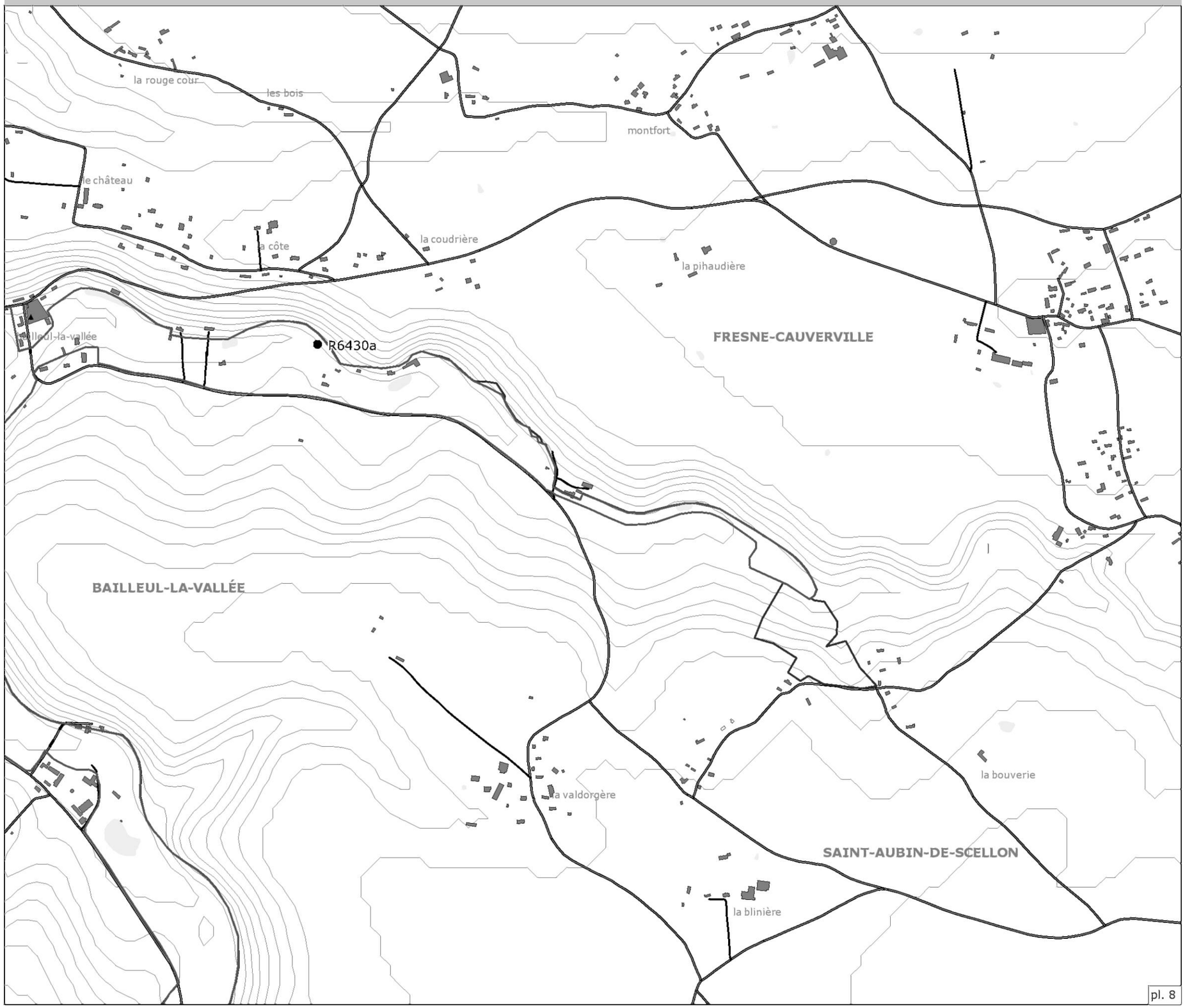

Périmètre du site Natura 2000 proposé au titre de :

- La Directive Habitats
- Proposition d'extension

Légende

- Relevé phytosociologique

0 100 400 m

N

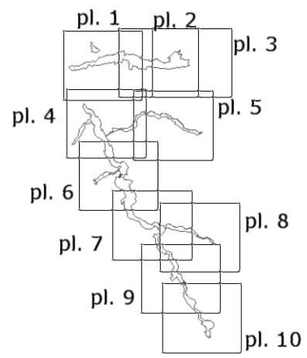

Liberté • Égalité • Fraternité
RÉPUBLIQUE FRANÇAISE

Ministère
de l'Écologie,
du Développement
durable,
des Transports
et du Logement

biotope

NATURA 2000

Sources : ©IGN BDTopo® (DREAL Hte-Normandie) ; ©IGNBDAlti (DREAL Hte-Normandie) ; ©DREAL Hte-Normandie périmètre Natura 2000 ; ©Biotope
Réalisation : Biotope 2011

Communauté de Communes
Canton de Corneilles

Liberté • Égalité • Fraternité
RÉPUBLIQUE FRANÇAISE
direction départementale
des territoires et de la mer
Eure

Relevés phytosociologiques réalisés sur le site Natura 2000

Le Haut Bassin de la Calonne (FR2302009)

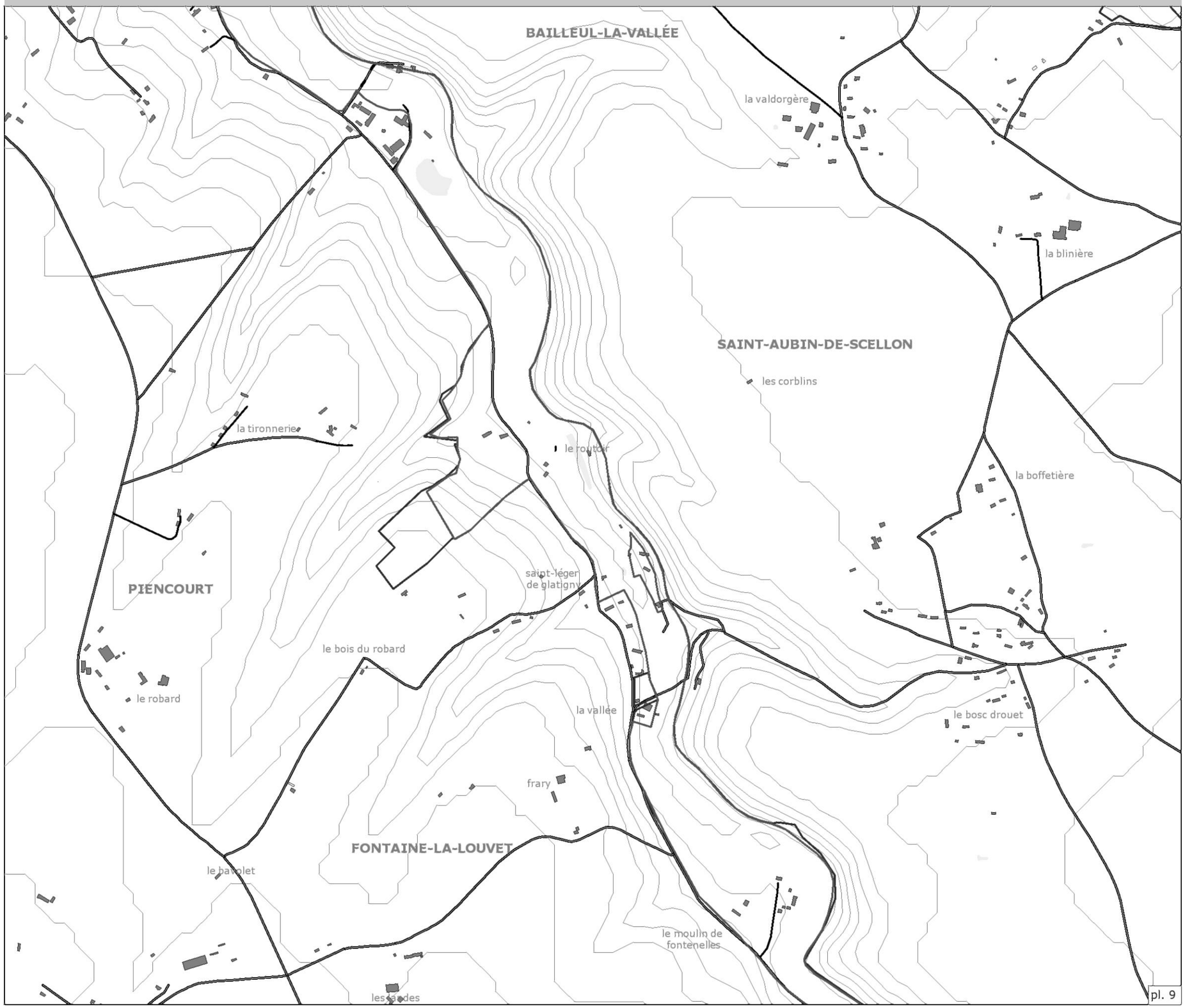

Périmètre du site Natura 2000 proposé au titre de :

- La Directive Habitats
- Proposition d'extension

Légende

- Relevé phytosociologique

0 100 400 m

N

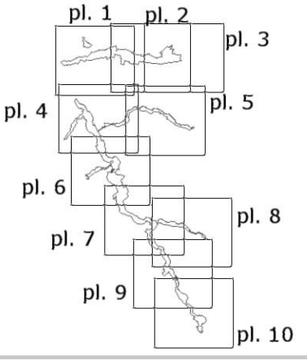

Liberté • Égalité • Fraternité
RÉPUBLIQUE FRANÇAISE
Ministère
de l'Écologie,
du Développement
durable,
des Transports
et du Logement

biotope

NATURA 2000

**Sources : ©IGN BDTopo® (DREAL Hte-Normandie) ;
©IGNBDAlti (DREAL Hte-Normandie) ;
©DREAL Hte-Normandie périmètre Natura 2000 ; ©Biotope
Réalisation : Biotope 2011**

Communauté de Communes
Canton de Corneilles

Liberté • Égalité • Fraternité
RÉPUBLIQUE FRANÇAISE
direction départementale
des territoires et de la mer
Eure

Relevés phytosociologiques réalisés sur le site Natura 2000

Le Haut Bassin de la Calonne (FR2302009)

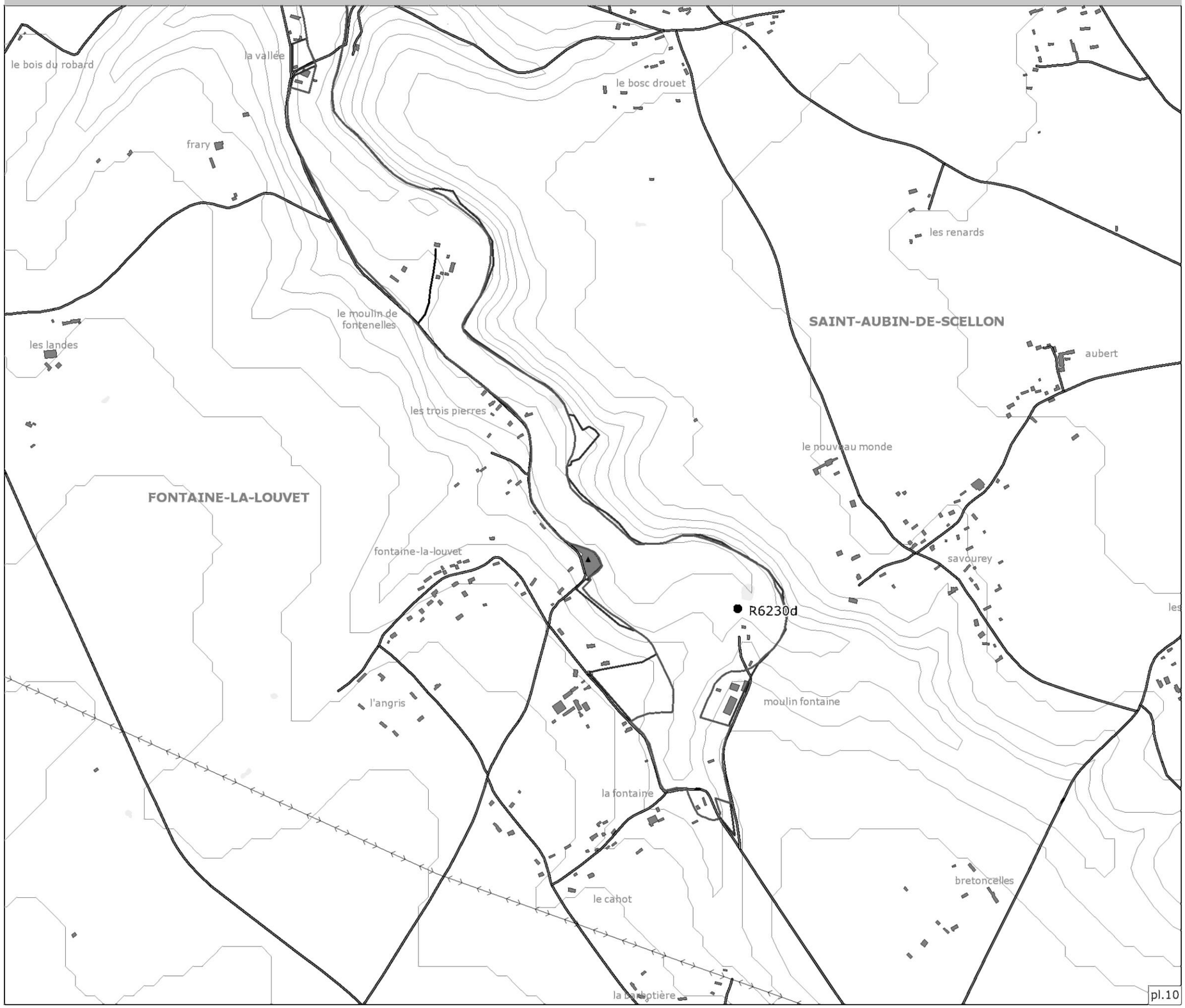

Périmètre du site Natura 2000 proposé au titre de :

- La Directive Habitats
- Proposition d'extension

Légende

- Relevé phytosociologique

0 100 400 m

N

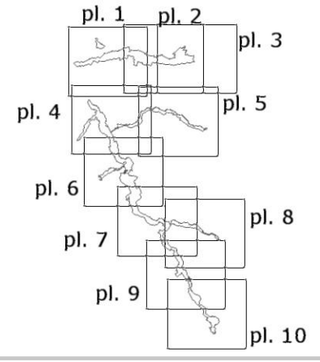

biotope

NATURA 2000

Sources : ©IGN BDTopo® (DREAL Hte-Normandie) ; ©IGNBDAlti (DREAL Hte-Normandie) ; ©DREAL Hte-Normandie périmètre Natura 2000 ; ©Biotope
Réalisation : Biotope 2011

Liberté • Égalité • Fraternité
RÉPUBLIQUE FRANÇAISE

Ministère
de l'Écologie,
du Développement
durable,
des Transports
et du Logement